

Deze deel-inventaris is voor West-Vlaanderen en opgesteld volgens de alfabetische rangschikking van de gemeenten en de deelgemeenten. De deel-inventaris omvat 159 zonnewijzers.



KATALOGUS Nr.: WES075 **LOCATIE:**

STRAAT EN NUMMER: Kruisweg 36

TYPE: ONB **GEMEENTE:** Anzegem

BOUWJAAR

POSTNUMMER: 8570

DEELGEMEENTE: Anzegem

AANTAL STERREN:

KATALOGUS Nr.: WES117 **LOCATIE:** Tuin

STRAAT EN NUMMER: Brabantstraat 34

POSTNUMMER: 8850

TYPE: ANA **GEMEENTE:** Ardoois

DEELGEMEENTE: Ardoois

BOUWJAAR 2011

AANTAL STERREN: *

Annalematische zonnwijzer in tuin van bloemenzaak.
Geografische coördinaten: 50° 58' N & 3° 11' O.



KATALOGUS Nr.: WES130 **LOCATIE:** Hoeve

STRAAT EN NUMMER: Zuid-oostwijk 7

POSTNUMMER: 8450

TYPE: VER **GEMEENTE:** Bredene

DEELGEMEENTE: Bredene

BOUWJAAR

AANTAL STERREN: *

Coördinaten: 51° 13' 37,6" NB 2°57'51,8" OL

Zogenaamd "Hof ter Blauwe Sluize" volgens opschrift van opkamer. Hoevebenaming dateert van 1902 en verwijst naar de ligging, reeds aangeduid op de Ferrariskaart (1770-1778), ten zuidwesten van de gelijknamige sluis (zie Sluizenstraat). De hoeve is in zeer slechte staat en onbewoonbaar. De zonnwijzer is verkeerd ontworpen. Waar normaal het cijfer XII moet staan staat het cijfer X. De zonnwijzer loopt ongeveer 2 h achter indien de declinatie van de muur zou in acht genomen zijn.

Van de historische hoeve Hof ter Blauwe Sluize staat enkel nog maar het woongedeelte overeind nadat de eigenaar het liet slopen. Zonder vergunning en daar tillen we zeer zwaar aan, zegt schepen Kristof Vermeire (CD&V).

Hof ter Blauwe Sluize in de Zuid-Oostwijk ligt op een boogscheut van het gelijknamige kruispunt in de polders. De hoeve staat op de Vlaamse inventaris van bouwkundig erfgoed en dus mag er niet zomaar iets mee gedaan worden.

De hoeve staat al jaren leeg en veranderde een drietal jaar geleden van eigenaar. Meteen doken plannen op voor een feestzaal of andere bestemming, maar het gemeentebestuur weigerde twee keer een sloop- en bouwvergunning onder meer door een mobiliteitsprobleem. Maar de Bestendige Deputatie gaf de eigenaar in beroep wel gelijk. Er is inderdaad door de provincie een vergunning afgeleverd om de waardevolle vierkantshoeve te renoveren, zegt schepen voor ruimtelijke ordening Kristof Vermeire (CD&V). Voor een sloop is er geen vergunning.

Op de foto links-onder de situatie in juni 2009. (Google Streetview)



KATALOGUS Nr.: WES129 **LOCATIE:** Mini golf

STRAAT EN NUMMER: Kapelstraat

POSTNUMMER: 8450

TYPE: EQU **GEMEENTE:** Bredene

DEELGEMEENTE: Bredene

BOUWJAAR

AANTAL STERREN:

Coördinaten: 51°14'56,9" NB 2°57'51,8 OL
Aangekocht in een tuincentrum.



© Patric Oyen



© Patric Oyen



© Patric Oyen



© Patric Oyen

KATALOGUS Nr.: WES019 **LOCATIE:** Gevel museum heemkunde "Turkeyenhof"

STRAAT EN NUMMER: Zegelaan 42

POSTNUMMER: 8450

TYPE: VER **GEMEENTE:** Bredene

DEELGEMEENTE: Bredene


BOUWJAAR 1982

AANTAL STERREN: **

De zonnwijzer werd gemaakt door J.B. Dreesen. Hij was lid van de heemkring "De Plate" uit Oostende. Het instrument bevindt zich aan de voorgevel van het Turkeyenhof, een gerestaureerde hoeve uit 1737. Het Turkeyenhof is voor de heemkundige kring Ter Cuere een heemhuis en een documentatiecentrum. In de museumhoeve krijgt de bezoeker via de tentoongestelde oude gebruiksvoorwerpen, Gallo-Romeinse vondsten die dateren uit de periode 70 - 100 na Christus, foto's en affiches, een brede kijk op het verleden van de gemeente Bredene en streek.

Tekst op zonnwijzer: "ZONDER ZON ZWIJG IK".

Witte ondergrond met zwarte becijfering. FECIT en daar achter de initialen van J.B. Dreesen.



KATALOGUS Nr.: WES100 **LOCATIE:**

STRAAT EN NUMMER: Lange rei 52 n

POSTNUMMER: 8000

TYPE: VER **GEMEENTE:** Brugge

DEELGEMEENTE: Brugge

BOUWJAAR

AANTAL STERREN: **

De ZW is gemaakt door Pieter Boudens. Tekst "M & L" "ER IS GEEN TIJD OF IS ER NIETS DAN TIJD". Zeer mooie zonnwijzer in witte steen gekapt door Pieter Boudens. Uurlijnen van 8 h tot 19 h. Sterretjes op de achtergrond.



KATALOGUS Nr.: WES098 **LOCATIE:** Gevel

STRAAT EN NUMMER: Jeruzalemstraat 57

POSTNUMMER: 8000

TYPE: VER **GEMEENTE:** Brugge

DEELGEMEENTE: Brugge

BOUWJAAR 2002

AANTAL STERREN: **

De zonnwijzer is te vinden in de wijk Sint-Anna kwartier. Tekst: "Alleen de schaduw sluipt verder." Uurgetallen: VIII - XII - XV - IXX. Deze mooie zonnwijzer is door Pieter Boudens gekapt. Er is een herdenkingsplaat onder de zonnwijzer met de tekst: "Ingehuldigd door Frank Van de Voorde Voorzitter OCMW Brugge 26/11/2002"



KATALOGUS Nr.: WES006 **LOCATIE:**

STRAAT EN NUMMER: Brugse markt 15

POSTNUMMER: 8000

TYPE: MER **GEMEENTE:** Brugge

DEELGEMEENTE: Brugge

BOUWJAAR 1839

AANTAL STERREN: ***

De middaglijn bestaat uit koperen nagels in het wegdek en werd door Adolphe Quetelet (1796 - 1874) opgericht. Zie bulletin 84.3.06 zonnewijzer kring J.De Graeve. De schaduw voor de middaglijn komt van een vergulde bol op het huis Bouchoute. De grote markt werd rond 1998 opnieuw aangelegd inclusief de middaglijn.

Het gotische huis Bouchoute is een middeleeuws herenhuis en het oudste en enigste originele bouwwerk van de grote markt. Het werd reeds vernoemd in 1302. Aan de voorgevel is een windroos, die door een windvaan op het dak wordt bewogen.

De meridiaanlijn is gevisualiseerd in een rechte rij koperen nagels die op korte afstand van elkaar in de grond van de Brugse Grote Markt zijn geslagen, over een lengte van 65 meter. Het gaat hier niet om de originele, door Quetelet aangebrachte lijn. Deze zou, als de uitvoering ervan al ooit is gebeurd, uit een lange rij smalle witte tegels hebben bestaan, die nog uitgestrekter was dan de huidige lijn. Brugge zou in dat geval, samen met Oostende, de langste meridiaanlijn van het land hebben.

In de hoogte, bovenop het statige Huis Bouchoute, kan men een koperkleurige bol ontwaren. Deze bol met een diameter van vijftig centimeter fungeert als schaduwwerper. Op de ware middag werpt het object zijn schaduw op de meridiaanlijn. De bol is niet de originele koperen bol van Quetelet. Deze raakte in de jaren 1970 verloren. Hij werd door een getrouwe replica vervangen.



KATALOGUS Nr.: WES061 **LOCATIE:**

STRAAT EN NUMMER: Carmerstraat 174

POSTNUMMER: 8000

TYPE: ALL **GEMEENTE:** Brugge

DEELGEMEENTE: Brugge

BOUWJAAR

AANTAL STERREN:

Gebouw is van 1300. Dit instrument is geen zonnwijzer doch een eenvoudig astronomisch uurwerk.



KATALOGUS Nr.: WES088 **LOCATIE:** Tuin achter woning

STRAAT EN NUMMER: Sint-Annarei/Blekersstraat 2

POSTNUMMER: 8000

TYPE: VER **GEMEENTE:** Brugge

DEELGEMEENTE: Brugge

BOUWJAAR

AANTAL STERREN: *

Verticale zonnwijzer op de achterste, zuidgerichte tuinmuur van cafe Vlissinghe in de Blekerstraat 2. Slechte staat. Deze grote, zuidwestelijk gerichte zonnwijzer is ingewerkt in de gevel van een voormalige ziekenzaal die gebouwd werd in het begin van de 14de eeuw. De huidige zonnwijzer is vermoedelijk een reconstructie van 1909 en hij is in 1961 gerestaureerd. Deze drankgelegenheden is de oudste van Brugge en wordt reeds uitgbaat sinds 1515.



KATALOGUS Nr.: WES087 **LOCATIE:** Woonhuis

STRAAT EN NUMMER: Nieuwe Gentweg 100

POSTNUMMER: 8000

TYPE: ONB **GEMEENTE:** Brugge

DEELGEMEENTE: Brugge

BOUWJAAR

AANTAL STERREN:

Huis genaamd. "De Cleene Eeckhoute". Oorspronkelijk monumentaal herenhuis. Details van de zonnwijzer niet geweten.

KATALOGUS Nr.: WES086 **LOCATIE:** Zijgevel van woonhuis

STRAAT EN NUMMER: Koningstraat 17

POSTNUMMER: 8000

TYPE: VER **GEMEENTE:** Brugge

DEELGEMEENTE: Brugge

BOUWJAAR

AANTAL STERREN: *

Verticale zonnwijzer op zuidermuur. Zonnwijzer afkomstig uit Spanje. Prof. Emeritus Vlaemynck zei aan Bert Raes dat hij de ZW van zijn schoonbroer bekomen had. Waarschijnlijk gekocht in een antiekzaak in circa 1985. Het huis zou wel gebouwd zijn sinds 1690.



KATALOGUS Nr.: WES127 **LOCATIE:** Gevel aan achterzijde woning

STRAAT EN NUMMER: Willem De Dekenstraat 34

POSTNUMMER: 8000

TYPE: VER **GEMEENTE:** Brugge

DEELGEMEENTE: Brugge

BOUWJAAR 2005

AANTAL STERREN: *

Deze mooie zonnewijzer is verwerkt in de achtergevel van een woning. Hij is niet zichtbaar van op de straat. De coördinaten zijn vermeld op het tafereel. "51°13' NB BRUGGE 3°23'OL". Het instrument vermeldt "Juni 2004", dit is de bouwdatum van de woonst. De zonnewijzer zelf werd ingemetseld in 2005. De zonnetijd is af te lezen van 6 h tot 17h. De muur heeft een declinatie van circa 9° oost. Er zijn 7 datumlijnen aanwezig.



KATALOGUS Nr.: WES085 **LOCATIE:**

STRAAT EN NUMMER: Oostmeers 66

POSTNUMMER: 8000

TYPE: EQU **GEMEENTE:** Brugge

DEELGEMEENTE: Brugge

BOUWJAAR

AANTAL STERREN:

Zonnewijzer is gemaakt uit messing en heeft vorm van een walkure. Gemaakt door de Heer Van Steelant Marc.

KATALOGUS Nr.: WES093 **LOCATIE:** Gevel aan woning

STRAAT EN NUMMER: Gouden Boomstraat 42

POSTNUMMER: 8000


TYPE: VER **GEMEENTE:** Brugge

DEELGEMEENTE: Brugge

BOUWJAAR 1935

AANTAL STERREN: **

Verticale zonnwijzer met arduinen tafereel en metalen stijl. Redelijk goede staat. Waarschijnlijk gemaakt voor middelbare wintertijd. Arabische cijfers van 7 h tot 17 h.



KATALOGUS Nr.: WES082 **LOCATIE:** Gruuthusemuseum

STRAAT EN NUMMER:

POSTNUMMER: 8000


TYPE: ALL **GEMEENTE:** Brugge

DEELGEMEENTE: Brugge

BOUWJAAR 1576

AANTAL STERREN: **

Balkvormige stenen zonnewijzer. 140 mm hoog x 87 mm x 88 mm. Arabische becijfering. Stijl niet meer aanwezig. De overeenkomstige uurlijnen passen op het eerste gezicht goed bij het uurlijnenpatroon van een verticale zonnewijzer voor de 51ste breedtegraad (de gemiddelde breedtegraad voor Vlaanderen). In de kleine cirkelvorm bovenaan was een stijl bevestigd die een hoek van 39° maakte met het voorvlak. In de kleine cirkelvorm meer naar het midden stond een staaf ter ondersteuning van de stijl. De groeven tussen de Romeinse cijfers zijn geen uurlijnen. Zij bakenen vakken af waarin de Romeinse cijfers zijn aangebracht. Een eigenaardige onnauwkeurigheid: tussen uurlijn 9 en 10 en tussen uurlijn 2 en 3 (rode cijfers) bevindt zich een extra uurlijn die daar niet hoort. Daardoor zijn de Romeinse cijfers IX, VIII, VII en VI aan de linkerkant en de Romeinse cijfers III, IIII, V en VI aan de rechterkant, een vak naar onder verschoven. Boven beschreven studie werd door Willy Leenders uitgevoerd. De foto werd ter beschikking gesteld door het museum en aangepast door Willy Leenders.



KATALOGUS Nr.: WES151 **LOCATIE:** Gruuthusemuseum

STRAAT EN NUMMER: Dijver 17C

POSTNUMMER: 8000

TYPE: ALL **GEMEENTE:** Brugge

DEELGEMEENTE: Brugge

BOUWJAAR

AANTAL STERREN: **

Het Gruuthusemuseum neemt je mee naar drie cruciale periodes in de rijke Brugse geschiedenis. De Bourgondische bloeiperiode van de stad, de iets minder bekende 17e en 18e eeuw en de historistische 'heruitvinding' van Brugge in de 19e eeuw. Deze drie periodes komen tot leven in meer dan 600 collectiestukken die elk een eigen verhaal vertellen. Van majestueuze wandtapijten tot unieke gotische glasramen, van elegante houtsculpturen tot historisch kant, schilderijen, porselein en zilver. Blikvanger is de authentieke laat-15e-eeuwse bidkapel die de verbinding maakt tussen het paleis en de Onze-Lieve-Vrouwekerk, met uitzicht op het gotische koor van de kerk.

Tafelzonnewijzer van papier, hout en metaal.

Objectnummer: XXVI.O.0007

Materiaal: papier, hout, lood en koper.



KATALOGUS Nr.: WES053 **LOCATIE:** Tuin achteraan woning

STRAAT EN NUMMER: Wijngaardstraat bij begijnhof

POSTNUMMER: 8000

TYPE: ONB **GEMEENTE:** Brugge

DEELGEMEENTE: Brugge

BOUWJAAR

AANTAL STERREN:

Gemaakt door van Hinsberg. Binnentuin (achtertuin) niet zichtbaar.

KATALOGUS Nr.: WES058 **LOCATIE:**

STRAAT EN NUMMER: Hugo Verrieststraat 4

POSTNUMMER: 8000

TYPE: ONB **GEMEENTE:** Brugge

DEELGEMEENTE: Brugge

BOUWJAAR

AANTAL STERREN:

Gemaakt door Pieter Boudens

KATALOGUS Nr.: WES013 **LOCATIE:** Gevel Sint-Jans Hospitaal

STRAAT EN NUMMER: Mariastraat

POSTNUMMER: 8000

TYPE: VER **GEMEENTE:** Brugge


DEELGEMEENTE: Brugge

BOUWJAAR 1961

AANTAL STERREN: ***

Grote zonnwijzer op binnenplein van het hospitaal. Zeer mooie ligging. Het hospitaal is nu museum. Bezoek waard. Vierkante kalkzandstenen zonnwijzer met Romeinse cijfers ter vervanging van oude bepleisterde zonnwijzer van 1909. Uitlezing: XI - VIII.

De bovenste 2 foto's dateren van 1991 en de onderste 2 foto's dateren van 2021.



KATALOGUS Nr.: WES152 **LOCATIE:** Gruuthusemuseum

STRAAT EN NUMMER: Dijver 17C

POSTNUMMER: 8000

TYPE: ZAK **GEMEENTE:** Brugge

DEELGEMEENTE: Brugge

BOUWJAAR 1775

AANTAL STERREN: **

Het Gruuthusemuseum neemt je mee naar drie cruciale periodes in de rijke Brugse geschiedenis. De Bourgondische bloeiperiode van de stad, de iets minder bekende 17e en 18e eeuw en de historistische 'heruitvinding' van Brugge in de 19e eeuw. Deze drie periodes komen tot leven in meer dan 600 collectiestukken die elk een eigen verhaal vertellen.

Zakzonnewijzer van messing en glas met een opbergdoos van leer, papier en fluweel

Objectnummer: XXVI.O.0005

Begin 18de eeuw vindt Michel Butterfield, een Engelsman die vanaf 1677 in Frankrijk woont, dit type zakzonnewijzer uit. Deze zonnwijzer is gemaakt door Meurand à Paris, een gekende horlogemaker. Het is een functioneel en nauwkeurig meetinstrument. De zonnwijzer uit een koperlegering heeft een langwerpige 8-hoekige vorm en bevat ook een kompas. De stijl, de wijzer waarvan de schaduw het uur aangeeft, is hier een inklapbare stift die wat op een vogel lijkt. De zonnwijzer past perfect in de hoes van leer met fluweel aan de binnenkant. De breedtegraden van verschillende Europese steden staan op de onderkant vermeld, zodat de eigenaar overal de tijd kon lezen.

Materiaal: papier, fluweel, metaal en glas.



KATALOGUS Nr.: WES106 **LOCATIE:** Sint-Jacobskapel

STRAAT EN NUMMER: Sint-Salvatorkeorstraat 8

POSTNUMMER: 8000

TYPE: MER **GEMEENTE:** Brugge

DEELGEMEENTE: Brugge

BOUWJAAR

AANTAL STERREN: ***

De kapel bevindt zich in de Sint-Salvatoriekathedraal. De daar aanwezige 16de eeuwse doopvont heeft een modern circelvormig deksel in eikenhout. Op het deksel zijn 2 roestvrij stalen beugels gemonteerd. Door één van hen, met richting noord-zuid, is een kruisvormig gat gemaakt. Op de ware middag werpt het zonnelicht door dit gat een lichtvlek op het deksel. Bij de lente-evening en de herfst-evening valt het zonnelicht nauwkeurig in het midden van het deksel. De locatie is 51°12'21" NB en 3°13'22" OL.



© J. Vandenbruaene

KATALOGUS Nr.: WES140 **LOCATIE:** Gevel aan voorzijde gebouw

STRAAT EN NUMMER: Burg

POSTNUMMER: 8000


TYPE: VER **GEMEENTE:** Brugge

DEELGEMEENTE: Brugge

BOUWJAAR

AANTAL STERREN:

De Burg geschilderd ca. 1691-1700 door Jan Baptist van Meunincxhove, met op de achtergrond het Landhuis van het Brugse Vrije en de oude Civiele Griffie. Wikipedia.
Zonnewijzer is uiteraard niet meer aanwezig.



KATALOGUS Nr.: WES121 **LOCATIE:** Tuin

STRAAT EN NUMMER: Koolkerkse weg 6

TYPE: EQU **GEMEENTE:** Brugge

BOUWJAAR

POSTNUMMER: 8380

DEELGEMEENTE: Dudzele

AANTAL STERREN:

Fraaie hoepelsfeer zonder becijfering.



KATALOGUS Nr.: WES080 **LOCATIE:** Zuidermuur van duiventoren van hoevencomplex uit 1652

STRAAT EN NUMMER:

POSTNUMMER: 8380

TYPE: VER **GEMEENTE:** Brugge

DEELGEMEENTE: Lissewege

BOUWJAAR

AANTAL STERREN:

Locatie is aan Boudewijnkanaal. Resten van abdij Groot Ter Doest.

KATALOGUS Nr.: WES040 **LOCATIE:** Tuin vooraan woning

STRAAT EN NUMMER: Legeweg 246

POSTNUMMER: 8200

TYPE: EQU **GEMEENTE:** Brugge

DEELGEMEENTE: Sint-Andries

BOUWJAAR 1981

AANTAL STERREN:

Gemaakt door eigenaar



KATALOGUS Nr.: WES059 **LOCATIE:**

STRAAT EN NUMMER: Bremlaan 10

POSTNUMMER: 8200

TYPE: VER **GEMEENTE:** Brugge

DEELGEMEENTE: Sint-Andries

BOUWJAAR

AANTAL STERREN:

Gemaakt door Pieter Boudens

KATALOGUS Nr.: WES056 **LOCATIE:** Vossenburg, Domein Coudekeuken.

STRAAT EN NUMMER:

POSTNUMMER: 8200

TYPE: VER **GEMEENTE:** Brugge

DEELGEMEENTE: Sint-Andries

BOUWJAAR

AANTAL STERREN:

Bronzen namaakzonnwijzer. Mooi kunstwerk.



KATALOGUS Nr.: WES055 **LOCATIE:** Tuin achteraan woning

STRAAT EN NUMMER: Paul Gilsonstraat 22

POSTNUMMER: 8200

TYPE: ONB **GEMEENTE:** Brugge

DEELGEMEENTE: Sint-Andries

BOUWJAAR

AANTAL STERREN:

Gemaakt door Pieter Boudens.

KATALOGUS Nr.: WES007 **LOCATIE:** Kasteel Beisbroek.

STRAAT EN NUMMER:

POSTNUMMER: 8200

TYPE: ALL **GEMEENTE:** Brugge

DEELGEMEENTE: Sint-Andries

BOUWJAAR 1986

AANTAL STERREN: ***

Zonnewijzer bevindt zich voor de volkssterrenwacht van Brugge die gevestigd is in het kasteel Beisbroek. Meervoudig type, gemaakt door Pieter Boudens. Het kasteel staat in prachtige bossen die toegankelijk zijn voor iedereen.



KATALOGUS Nr.: WES035 **LOCATIE:** Gevel

STRAAT EN NUMMER: Sint-Hubertuslaan 83

TYPE: ALL **GEMEENTE:** Brugge

BOUWJAAR 1973

POSTNUMMER: 8200

DEELGEMEENTE: Sint-Andries

AANTAL STERREN:

Stalen kunstwerk 6 - 6



© Patric Oyen



© Patric Oyen

KATALOGUS Nr.: WES113 **LOCATIE:** Huis

STRAAT EN NUMMER: Moerkerkse steenweg 458

POSTNUMMER: 8310

TYPE: VER **GEMEENTE:** Brugge

DEELGEMEENTE: Sint-Kruis

BOUWJAAR

AANTAL STERREN:

De Inventaris Bouwkundig Erfgoed geeft volgende beschrijving:

"Landhuis en koetshuis "Les Peupliers" of "Ten Brouck" . Het dubbel landhuis met vijf traveeën uit de 19de eeuw. Symmetrische lijstgevel met bakstenen parement uit de jaren 1930 en doorlopende banden ter hoogte van de onderdorpels, arduinen plint. Eenvoudige rechthoekige muuropeningen met vlakke omlijstingen in simili, geplaatst in de jaren 1930. De 19de-eeuwse geprofileerde omlijsting van de deur is behouden. Boven de deur bevindt zich een zonnewijzer."

KATALOGUS Nr.: WES021 **LOCATIE:** Gevel kasteel "Nieuwenhove"

STRAAT EN NUMMER: Nieuwenhove 1

POSTNUMMER: 8310

TYPE: VER **GEMEENTE:** Brugge

DEELGEMEENTE: Sint-Kruis

BOUWJAAR

AANTAL STERREN: ***

Gerestaureerd door huidige eigenaar. Gegevens bekomen in 1991

De bovenste tekst is "NON REGO NISI REGAR "

met als vrije vertaling : " Ik regel niet, behalve als ik geregeld wordt (door de zon)."

De onderste tekst is " UT HORA SIC VITA "

met als vrije vertaling: " het leven is zoals een uur " (zo vlug gaat het voorbij).

Meer details zijn te vinden in het tijdschrift De Biekorf

https://www.dbnl.org/tekst/_bie001195901_01/_bie001195901_01_0004.php

Enkele verbouwingen zijn wellicht te situeren in het derde kwart van de 18de eeuw waaronder het aanbrengen van de zonnewijzer.



KATALOGUS Nr.: WES050 **LOCATIE:**

STRAAT EN NUMMER: Polderhoeklaan 12

POSTNUMMER: 8310

TYPE: HOR **GEMEENTE:** Brugge

DEELGEMEENTE: Sint-Kruis

BOUWJAAR

AANTAL STERREN:

Gemaakt door Mr. Frans Wiro van Hinsberg

KATALOGUS Nr.: WES089 **LOCATIE:** Tuin achteraan woning.

STRAAT EN NUMMER: Beukenboslaan 2

POSTNUMMER: 8310

TYPE: ONB **GEMEENTE:** Brugge

DEELGEMEENTE: Sint-Kruis

BOUWJAAR

AANTAL STERREN:

Onbekend

KATALOGUS Nr.: WES033 **LOCATIE:** Gevel

STRAAT EN NUMMER: Vogelkersstraat 3

POSTNUMMER: 8200

TYPE: VER **GEMEENTE:** Brugge

DEELGEMEENTE: Sint-Michiels

BOUWJAAR

AANTAL STERREN: **

Ingemetselde donkere stenen als uuraanduiding. Alleen cijfer 12 h aanwezig.



KATALOGUS Nr.: WES020 **LOCATIE:** Tuin vooraan woning

STRAAT EN NUMMER: Damse vaart West 2

POSTNUMMER: 8340

TYPE: EQU **GEMEENTE:** Damme


DEELGEMEENTE: Damme

BOUWJAAR 1955

AANTAL STERREN: **

"Le temps passe, la peine s'oublie et l'oeuvre reste" Zeer mooie zonnwijzer. Bij de woning is een museum van uurwerken en aanverwante instrumenten. Het museum is niet zo ver verwijderd van het centrum van Damme. Zie ook zonnwijzer aan stadhuis van Damme.

In deze woning verbleef vroeger Frans-Wiro van Hinsbergen



© Patric Oyen



© Patric Oyen



© Patric Oyen

KATALOGUS Nr.: WES049 **LOCATIE:** Gevel aan boerderijtje

STRAAT EN NUMMER: Krinkeldijk 7

POSTNUMMER: 8340

TYPE: VER **GEMEENTE:** Damme

DEELGEMEENTE: Damme

BOUWJAAR 1970

AANTAL STERREN: **

In steen gehouwen en vervaardigd door van Hinsberg X - VI. Spreuk: "SINE SOLE NIHIL"



© Patric Oyen



© Patric Oyen

KATALOGUS Nr.: WES005 **LOCATIE:** Stadhuis

STRAAT EN NUMMER: Markt 1

POSTNUMMER: 8340


TYPE: VER **GEMEENTE:** Damme

DEELGEMEENTE: Damme

BOUWJAAR 1849

AANTAL STERREN: ***

Westgerichte zuidwijzer siert het klokkentorentje. Uurlijnen van 10 tot 8 h. De zonnewijzer en het torenuurwerk hangen broederlijk boven elkaar. Het is duidelijk te merken dat de zonnewijzer diende om het uurwerk juist te zetten. Frans van Hinsberg, kunstsmid, samen met notaris E. Van Caillie en accountant V. Petitat, de drijvende kracht achter dit beiaardproject, restaureerde in 1959-1960 het historische uurwerk, vervaardigd door Brixius Vleesch (1459). Een bezoek waard. Damme leent zich voor een mooie wandeling in en rond het stadje.



KATALOGUS Nr.: WES134 **LOCATIE:** Bij de kunstenaar

STRAAT EN NUMMER: Nieuwdorpstraat 6

POSTNUMMER: 8660

TYPE: ALL **GEMEENTE:** Damme

DEELGEMEENTE: Moerkerke

BOUWJAAR

AANTAL STERREN: **

De beeldende kunstenaar Frank Ranson is gespecialiseerd in het maken van sculpturen in steen en maakte verschillende zonnewijzers. Deze ringzonnewijzer is gekapt uit witte steen. De zonnestralen vallen door een opening van 3mm in de ring op de tegenovergestelde binnenzijde van de ring. Door de zonhoogte af te lezen kan het uur afgelezen worden. De zonnewijzer moet wel draaibaar opgesteld worden om de lichtvlek van de zon op de juiste curve te laten vallen. Het principe van de ringzonnewijzer is vergelijkbaar met de herderszonnewijzer die ook de hoogte van de zon meet. Men moet wel de datum kennen om de juiste uitlezing te hebben. De zonnewijzer prijkte op verschillende tentoonstellingen en is mogelijk verkocht.



© F. Ranson

KATALOGUS Nr.: WES135 **LOCATIE:** Bij de kunstenaar

STRAAT EN NUMMER: Nieuwdorpstraat 6

POSTNUMMER: 8660

TYPE: HOR **GEMEENTE:** Damme

DEELGEMEENTE: Moerkerke

BOUWJAAR

AANTAL STERREN: **

Horizontale zonnewijzer uit arduin. Eigenaardige verdraaiing van het tafereel. Tekst: ONACHTERHAELBRE TIJDT



KATALOGUS Nr.: WES111 **LOCATIE:** Bij de kunstenaar

STRAAT EN NUMMER: Nieuwdorpstraat 6

POSTNUMMER: 8660

TYPE: ALL **GEMEENTE:** Damme

DEELGEMEENTE: Moerkerke

BOUWJAAR

AANTAL STERREN: **

De beeldende kunstenaar Frank Ranson is gespecialiseerd in het maken van sculpturen in steen en maakte verschillende zonnewijzers. Deze ringzonnewijzer is gekapt uit witte steen. De zonnestralen vallen door een opening van 3mm in de ring op de tegenovergestelde binnenzijde van de ring. De opening is omgeven door een zonnetje in bladgoud. Door de zonhoogte af te lezen kan het uur afgelezen worden. De zonnewijzer moet wel draaibaar opgesteld worden om de lichtvlek van de zon op de juiste curve te laten vallen. Het principe van de ringzonnewijzer is vergelijkbaar met de herderszonnewijzer die ook de hoogte van de zon meet. Men moet wel de datum kennen om de juiste uitlezing te hebben. De zonnewijzer prijkte op verschillende tentoonstellingen en is mogelijk verkocht.

Buitendiameter: 55 cm

Binnendiameter: 39 cm

Dikte ring: 8 cm

Breedte ring: 15 cm

Totale hoogte met sokkel: 73 cm

Op de zijkant van de ring tekst: "The eye of time."



© F. Ranson

KATALOGUS Nr.: WES131 **LOCATIE:** Bij de kunstenaar

STRAAT EN NUMMER: Nieuwdorpstraat 6

POSTNUMMER: 8660

TYPE: ALL **GEMEENTE:** Damme

DEELGEMEENTE: Moerkerke

BOUWJAAR 2017

AANTAL STERREN: **

De beeldende kunstenaar Frank Ranson is gespecialiseerd in het maken van sculpturen in steen en maakte verschillende zonnewijzers. Deze ringzonnewijzer is gekapt uit witte steen. De zonnestralen vallen door een opening van 3mm in de ring op de tegenovergestelde binnenzijde van de ring. Door de zonhoogte af te lezen kan het uur afgelezen worden. De zonnewijzer moet wel draaibaar opgesteld worden om de lichtvlek van de zon op de juiste curve te laten vallen. Het principe van de ringzonnewijzer is vergelijkbaar met de herderszonnewijzer die ook de hoogte van de zon meet. Men moet wel de datum kennen om de juiste uitlezing te hebben. De zonnewijzer prijkte op verschillende tentoonstellingen en is mogelijk verkocht.



KATALOGUS Nr.: WES132 **LOCATIE:** Bij de kunstenaar

STRAAT EN NUMMER: Nieuwdorpstraat 6

POSTNUMMER: 8660

TYPE: ALL **GEMEENTE:** Damme

DEELGEMEENTE: Moerkerke

BOUWJAAR

AANTAL STERREN: **

De beeldende kunstenaar Frank Ranson is gespecialiseerd in het maken van sculpturen in steen en maakte verschillende zonnewijzers. Deze ringzonnewijzer is gekapt uit witte steen. De zonnestralen vallen door een opening van 3mm in de ring op de tegenovergestelde binnenzijde van de ring. Er zijn 2 zulke oculi. Door de zonhoogte af te lezen kan het uur afgelezen worden. De zonnewijzer moet wel draaibaar opgesteld worden om de lichtvlek van de zon op de juiste curve te laten vallen. Het principe van de ringzonnewijzer is vergelijkbaar met de herderszonnewijzer die ook de hoogte van de zon meet. Men moet wel de datum kennen om de juiste uitlezing te hebben. De zonnewijzer prijkte op verschillende tentoonstellingen en is mogelijk verkocht.



KATALOGUS Nr.: WES009 **LOCATIE:** Gevel aan villa "Zonnewijzer"

STRAAT EN NUMMER: Rembrandtlaan 11

POSTNUMMER: 8420

TYPE: VER **GEMEENTE:** De Haan

DEELGEMEENTE: De Haan

BOUWJAAR 1925

AANTAL STERREN: ***

Tekst HORAS NON NUMERO HIHI CERENAS. Ik tel alleen de zonnige uren. zie ook WES036. Arabische urcijfers van 6 h - 4 h. De villa werd ontworpen door de Gentse architect Valentin Vaerwyck (1882 - 1959) en was zijn buitenverblijf. Gelijkaardige woningen, die ook van zijn hand zijn, vindt men terug in dezelfde straat.



© Patric Oyen



© Patric Oyen



© Patric Oyen



© Patric Oyen

KATALOGUS Nr.: WES155 **LOCATIE:** Niet geweten

STRAAT EN NUMMER: G. Carlierlaan

POSTNUMMER: 8420


TYPE: EQU **GEMEENTE:** De Haan

DEELGEMEENTE: De Haan

BOUWJAAR

AANTAL STERREN: *

De zonnwijzer werd beschreven door J. B. Dreesen, een overleden lid van heemkring De Plate in Oostende. Volgens J. B. Dreesen bevonden zich in de G. Carlierlaan in totaal 3 zonnewijzers.



KATALOGUS Nr.: WES036 **LOCATIE:** Gevel aan villa "Zonnewijzer"

STRAAT EN NUMMER: Rembrandtlaan 11

POSTNUMMER: 8420

TYPE: VER **GEMEENTE:** De Haan

DEELGEMEENTE: De Haan

BOUWJAAR 1925

AANTAL STERREN: ***

"SINE SOLE SILEO" "Zonder zon ben ik stil". Arabische uursijfers van 10 tot 6. De villa werd ontworpen door de Gentse architect Valentin Vaerwyck (1882 - 1959) en was zijn buitenverblijf. Gelijkaardige woningen, die ook van zijn hand zijn, vindt men terug in dezelfde straat.



© Patric Oyen



© Patric Oyen



© Patric Oyen



© Patric Oyen

KATALOGUS Nr.: WES057 **LOCATIE:** Tuin vooraan woning huis "Sauvegarde"

STRAAT EN NUMMER: Rembrandtlaan 19

POSTNUMMER: 8420

TYPE: EQU **GEMEENTE:** De Haan

DEELGEMEENTE: De Haan

BOUWJAAR 1934

AANTAL STERREN:

Foutieve oriëntatie.



KATALOGUS Nr.: WES099 **LOCATIE:**

STRAAT EN NUMMER: Normandiëlaan 18-20

POSTNUMMER: 8420

TYPE: VER **GEMEENTE:** De Haan

DEELGEMEENTE: Klemskerke

BOUWJAAR

AANTAL STERREN:

Villa gesigneerd "V. VAERWYCK" en gedateerd "ANNO 1929". Traditionele landelijke stijl naar "Vlaams" concept. Twee bouwlagen met souterrain onder pannen bedaking. Deels beschilderde baksteenbouw. Symmetrische gevelopstand: centrale inkom bekroond met driezijdige erkers, gevat tussen twee risalietvormende puntgevels, links met zonnwijzer in de top. Verzorgd houtwerk zie onder meer balkonleuning en -zuiltjes van terras tegen rechter zijgevel, vier- en drielichten met uitgewerkte latei en tussenstijl. Omgevende tuin met haagafsluiting.

Archief Onroerend Erfgoed - Afdeling West-Vlaanderen, Archiefnummer W/00266.

Spijtig genoeg is dit geen zonnwijzer. Het is een beeltenis van de zon zonder schaduwwijzer of uurscijfers. De villa is nu een Bed & Breakfast. (2023)



KATALOGUS Nr.: WES128 **LOCATIE:** Tuin aan voorzijde woning

STRAAT EN NUMMER: Wenduinesteenweg 56

POSTNUMMER: 8421

TYPE: EQU **GEMEENTE:** De Haan

DEELGEMEENTE: Vlissegem

BOUWJAAR

AANTAL STERREN:

Aangekocht exemplaar. Aangekocht in tuincentrum. Verkeerde oriëntatie. Mooie stenen sokkel.

Normandisch geïnspireerde villa "ESCAPADE". In 1932 opgetrokken door Ferdinand Waumans, een klerk uit Deurne.



© Patric Oyen



© Patric Oyen



© Patric Oyen



© Patric Oyen

KATALOGUS Nr.: WES144 **LOCATIE:**

STRAAT EN NUMMER: Decoussemaeckerstraat

POSTNUMMER: 8660


TYPE: VER **GEMEENTE:** De Panne

DEELGEMEENTE: De Panne

BOUWJAAR

AANTAL STERREN: *

Zuidwijzer die in grote aantallen verkocht wordt. De gevel is waarschijnlijk niet naar het zuiden gericht.



KATALOGUS Nr.: WES004 **LOCATIE:** Gevel aan villa Blancastel

STRAAT EN NUMMER: Hoge duinenlaan 22

POSTNUMMER: 8660

TYPE: VER **GEMEENTE:** De Panne

DEELGEMEENTE: De Panne

BOUWJAAR

AANTAL STERREN: *

V - VI Stalen stijl en cijfers, het tafereel is de mooi geschilderde bakstenen muur.



KATALOGUS Nr.: WES143 **LOCATIE:** Gevel aan voorzijde half open bebouwing

STRAAT EN NUMMER: Visserslaan

POSTNUMMER: 8660

TYPE: VER **GEMEENTE:** De Panne

DEELGEMEENTE: De Panne

BOUWJAAR

AANTAL STERREN: **

Zonnewijzer met oostelijke afwijking. Ingemetselde natuursteen.



KATALOGUS Nr.: WES145 **LOCATIE:** Gevel aan voorzijde villa.

STRAAT EN NUMMER: Duinhoekstraat

POSTNUMMER: 8660

TYPE: VER **GEMEENTE:** De Panne

DEELGEMEENTE: De Panne

BOUWJAAR

AANTAL STERREN:

Tekst: ULTIMA FORSAN

Zonnewijzer gegraveerd op steen. Zuidwijzer die opgehangen is aan voorzijde villa. Waarschijnlijk is de muur niet naar het zuiden gericht. De zonnewijzer kan zo nooit het juiste zonneur weergeven. De stijl ontbreekt.



KATALOGUS Nr.: WES153 **LOCATIE:** Muur aan voorzijde villa

STRAAT EN NUMMER: Doktersweg 16

POSTNUMMER: 8660


TYPE: VER **GEMEENTE:** De Panne

DEELGEMEENTE: De Panne

BOUWJAAR

AANTAL STERREN:

Mooie zonnwijzer met datumlijnen gekapt uit witte steen. Zonneuren van 2 tot 8 h. Vervaardigd door bekende Franse kunstenaar Jean - Roche Moreau.



© Google Streetview



© Google Streetview

KATALOGUS Nr.: WES110 **LOCATIE:** Tuin aan villa

STRAAT EN NUMMER: Vlierstraat 1

POSTNUMMER: 8660

TYPE: EQU **GEMEENTE:** De Panne

DEELGEMEENTE: De Panne

BOUWJAAR

AANTAL STERREN:

Metalen hoepelsfeer. Vermoedelijk is deze zonnwijzer de meest westelijke gelegen in Vlaanderen en ook België.



KATALOGUS Nr.: WES142 **LOCATIE:** Hoek Elisabethlaan en Kerkstraat

STRAAT EN NUMMER: Elisabethlaan

POSTNUMMER: 8660

TYPE: VER **GEMEENTE:** De Panne

DEELGEMEENTE: De Panne

BOUWJAAR

AANTAL STERREN: **

Zonnewijzer heeft een kleine afwijking naar het westen.
Tekst: "Tempus fugit" De tijd rent weg.



KATALOGUS Nr.: WES072 **LOCATIE:**

STRAAT EN NUMMER: Markegemse steenweg 71

POSTNUMMER: 8720

TYPE: EQU **GEMEENTE:** Dentergem

DEELGEMEENTE: Wakken

BOUWJAAR 1989

AANTAL STERREN:

Gemaakt bij GTI, vrije technische school. Mr. Wanckel, leraar, heeft advies voor constructie gegeven.

KATALOGUS Nr.: WES042 **LOCATIE:** Kasteel familie Ronse

STRAAT EN NUMMER: Brugse baan 141, 143, 145

POSTNUMMER: 8470

TYPE: HOR **GEMEENTE:** Gistel

DEELGEMEENTE: Gistel

BOUWJAAR 1730

AANTAL STERREN: ***

Ronde koperen wijzerplaat op betonnen sokkel. Zonnewijzer komt uit zuid Frankrijk. Stijl werd volgens eigenares gedeeltelijk afgebroken door Duitser in de oorlog.



KATALOGUS Nr.: WES068 **LOCATIE:** Tuin vooraan woning "De Lochting"

STRAAT EN NUMMER: Mosselstraat 31

POSTNUMMER: 8470

TYPE: HOR **GEMEENTE:** Gistel

DEELGEMEENTE: Gistel

BOUWJAAR 1730

AANTAL STERREN: *

Betonnen sokkel met tekst ABI - MON MORATUR HORA AMBULA I LUCE. zonnwijzer komt uit Engeland. Twijfelachtige uitvoering! Stijl heeft hoek van 45°.

De zwart-wit foto werd genomen door J. B. Dreesen (1925 - 1997). Hij was lid van de heemkring "De Plate" in Oostende. Hij nam de foto in 1995. Ook nam hij een foto van een verticale zonnwijzer in dezelfde straat nr. 29. Het is niet geweten of deze zonnwijzer nog bestaat.



KATALOGUS Nr.: WES003 **LOCATIE:** Hoeve

STRAAT EN NUMMER: Snaaskerkestraat 64

POSTNUMMER: 8470


TYPE: VER **GEMEENTE:** Gistel

DEELGEMEENTE: Gistel

BOUWJAAR

AANTAL STERREN:

"Ik tel enkel de heldere uren" VI - VI



KATALOGUS Nr.: WES043 **LOCATIE:** Tuin achteraan woning

STRAAT EN NUMMER: Moerestraat 166

POSTNUMMER: 8470

TYPE: VER **GEMEENTE:** Gistel

DEELGEMEENTE: Moere

BOUWJAAR

AANTAL STERREN: **

Verticale zuidwijzer. Kleine eenvoudige zonnewijzer aan hoek van huis. De zonnewijzer is gemaakt uit witte steen.



KATALOGUS Nr.: WES077 **LOCATIE:** Plaatsnaambord Moere / Gistel

STRAAT EN NUMMER: Moerestraat 166

POSTNUMMER: 8470

TYPE: VER **GEMEENTE:** Gistel

DEELGEMEENTE: Moere

BOUWJAAR

AANTAL STERREN: *

Verticale oostwijzer, bestaande uit blokje hout dat op steen gekleefd is. Volgens Google Street View niet meer aanwezig. (25/02/2013)



KATALOGUS Nr.: WES078 **LOCATIE:** Tuin achteraan woning

STRAAT EN NUMMER: Moerestraat 166

POSTNUMMER: 8470

TYPE: VER **GEMEENTE:** Gistel

DEELGEMEENTE: Moere

BOUWJAAR

AANTAL STERREN: *

Ingemetseld in gras. Stijl is touw met gewichtje.



© Patric Oyen

KATALOGUS Nr.: WES076 **LOCATIE:** Plaatsnaambord Moere / Gistel

STRAAT EN NUMMER: Moerestraat 166

POSTNUMMER: 8470

TYPE: VER **GEMEENTE:** Gistel

DEELGEMEENTE: Moere

BOUWJAAR

AANTAL STERREN: *

Verticale noordwijzer gemaakt uit blokje hout en nagel. Volgens Google Street View niet meer aanwezig. (25/02/2013)



KATALOGUS Nr.: WES064 **LOCATIE:**

STRAAT EN NUMMER: Beekstraat

TYPE: ONB **GEMEENTE:** Gistel

BOUWJAAR

POSTNUMMER: 8470

DEELGEMEENTE: Moere

AANTAL STERREN:

KATALOGUS Nr.: WES158 **LOCATIE:** Gevel

STRAAT EN NUMMER: Verlorenkost 42

POSTNUMMER: 8470

TYPE: VER **GEMEENTE:** Gistel

DEELGEMEENTE: Snaaskerke

BOUWJAAR

AANTAL STERREN:

De zonnwijzer werd beschreven door J. B. Dreesen (1925 - 1997), een overleden lid van heemkring De Plate in Oostende. Hij fotografeerde de zonnwijzer. Zie website van heemkring De Plate. Het is niet zeker dat de zonnwijzer nog bestaat.



KATALOGUS Nr.: WES159 **LOCATIE:** Gevel aan achterzijde woning

STRAAT EN NUMMER: Roggestraat 30

POSTNUMMER: 8530

TYPE: VER **GEMEENTE:** Harelbeke

DEELGEMEENTE: Harelbeke

BOUWJAAR

AANTAL STERREN: *

Verticale zonnewijzer met datumlijnen. Arabische cijfers. De zonnewijzer is niet zichtbaar vanaf de openbare weg.



KATALOGUS Nr.: WES018 **LOCATIE:** Gevel buitenverblijf "Distelbos"

STRAAT EN NUMMER: Vrijlegemstraat 4

POSTNUMMER: 8531

TYPE: VER **GEMEENTE:** Harelbeke

DEELGEMEENTE: Hulste

BOUWJAAR

AANTAL STERREN:

De tekst "SINE SOLE SILEO" is onleesbaar geworden.

KATALOGUS Nr.: WES139 **LOCATIE:** Kerk van De Clytte

STRAAT EN NUMMER: Dikkebusstraat 28A

POSTNUMMER: 8954

TYPE: VER **GEMEENTE:** Heuvelland

DEELGEMEENTE: De Klijte

BOUWJAAR

AANTAL STERREN:

Vooroorlogse kerk van De Clytte (Heuvelland) :

De Onze-Lieve-Vrouwekerk (ook: Onze-Lieve-Vrouw Bezoekingskerk) is de parochiekerk van de tot de West-Vlaamse gemeente Heuvelland behorende plaats De Klijte, gelegen aan Dikkebusstraat 28A.

Geschiedenis

Oorspronkelijk stond hier een uit 1465 daterende kapel met de rang van proosdij. Tijdens de Eerste Wereldoorlog werd deze kapel verwoest op enkele muurpartijen na. De herbouw vond plaats in 1921 naar ontwerp van Ernest Richir en Chrétien Veraart. Dit ontwerp was op basis van de oorspronkelijke laatgotische kapel, met wijzigingen en vergrotingen, waaronder de aanbouw van een halfroond torentje tegen de noordgevel.


Gebouw

Het betreft een tweebeukig bakstenen gebouw met zuidtransept en een vieringtorentje. Er werden metselaarstekens aangebracht en het wapenschild van de familie Buteel, een belangrijke familie van heren van De Klijte.

De foto links boven is de voormalige kerk met zonnwijzer. De foto links onder is de huidige kerk.

Foto's zijn verschenen in driemaandelijkse tijdschrift, uitgegeven door de Astronomische Contact Groep vzw. Verantwoordelijke uitgever: Carl Vandaele, Elverdingestraat 93, 8900 Ieper afgiftekantoor Ieper 1.

Tekst Wikipedia



KATALOGUS Nr.: WES044 **LOCATIE:** Tuin vooraan woning

STRAAT EN NUMMER: Belleboslaan 6

POSTNUMMER: 8480

TYPE: EQU **GEMEENTE:** Ichtegem

DEELGEMEENTE: Eernegem

BOUWJAAR

AANTAL STERREN:



KATALOGUS Nr.: WES045 **LOCATIE:** Tuin vooraan woning

STRAAT EN NUMMER: Wilgenlaan 13

POSTNUMMER: 8480

TYPE: EQU **GEMEENTE:** Ichtegem

DEELGEMEENTE: Eernegem

BOUWJAAR

AANTAL STERREN:

IV - IV Geen aangekocht model.



KATALOGUS Nr.: WES046 **LOCATIE:** Gevel aan woning

STRAAT EN NUMMER: Belleboslaan 45

POSTNUMMER: 8480

TYPE: VER **GEMEENTE:** Ichtegem

DEELGEMEENTE: Eernegem

BOUWJAAR

AANTAL STERREN:

Aangekocht in Spanje



KATALOGUS Nr.: WES047 **LOCATIE:** Tuin vooraan woning

STRAAT EN NUMMER: August Vermeylenlaan 2

POSTNUMMER: 8480

TYPE: EQU **GEMEENTE:** Ichtegem

DEELGEMEENTE: Eernegem

BOUWJAAR

AANTAL STERREN:

KATALOGUS Nr.: WES041 **LOCATIE:** Brievenbus aan voorzijde woning

STRAAT EN NUMMER: Belleboslaan 45

POSTNUMMER: 8480

TYPE: ALL **GEMEENTE:** Ichtegem

DEELGEMEENTE: Eernegem

BOUWJAAR 1992

AANTAL STERREN: ***

Deze meervoudige zonnewijzer doet dienst als brievenbus. Zeer mooie gecombineerde kubusvormige zonnewijzer. Vooraan verticale zuidwijzer. Aan alle andere zijden bevinden zich ook zonnewijzers. Arduin met aluminium stijl.



KATALOGUS Nr.: WES048 **LOCATIE:** Tuin vooraan woning

STRAAT EN NUMMER: Torhoutsesteenweg 153

POSTNUMMER: 8480

TYPE: EQU **GEMEENTE:** Ichtegem

DEELGEMEENTE: Ichtegem

BOUWJAAR

AANTAL STERREN:

Aangekocht type



KATALOGUS Nr.: WES090 **LOCATIE:** Museum "Flanders Fields" in de lakenhallen

STRAAT EN NUMMER: Grote Markt

POSTNUMMER: 8900

TYPE: VER **GEMEENTE:** Ieper

DEELGEMEENTE: Ieper

BOUWJAAR

AANTAL STERREN: ***

De verticale zonnwijzer is uit de 19 de eeuw. Beschadigd bij eerste wereldoorlog. De kogelgaten en gaten door bomfragmenten zijn duidelijk zichtbaar. Stalen beschilderd tafereel zonder stijl. Oorspronkelijke locatie aan het zuidoostelijke torentje van de lakenhallen die tijdens de eerste wereldoorlog volledig vernield werden. Uit het puin gered werd de zonnwijzer al tijdens de oorlog van 14 - 18 in het Petit Paleis in Parijs tentoongesteld. De zonnwijzer bevindt zich in het museum "In Flanders Feelds" in de lakenhallen. Dit museum is sinds 2012 volledig vernieuwd.



KATALOGUS Nr.: WES023 **LOCATIE:** Gevel huis

STRAAT EN NUMMER: Grote markt 22

POSTNUMMER: 8900

TYPE: MER **GEMEENTE:** Ieper

DEELGEMEENTE: Ieper

BOUWJAAR 1927

AANTAL STERREN: **

Het instrument zou een meridiaanwijzer moeten voorstellen. Tekst: Meridiem Ypreusem verum indiat bic Sol Dei Veritas.



KATALOGUS Nr.: WES126 **LOCATIE:** Gevel aan sterrenwacht

STRAAT EN NUMMER: Vaartstraat 7

POSTNUMMER: 8902

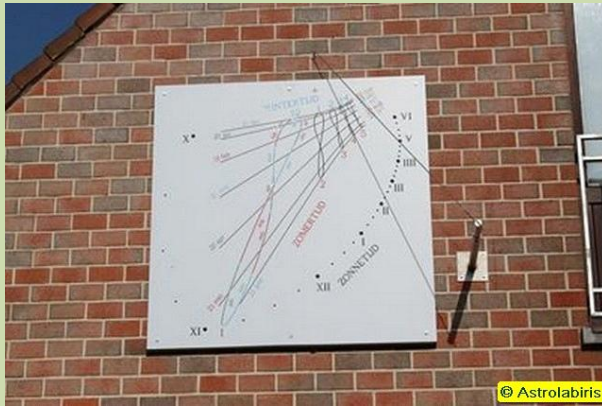
TYPE: VER **GEMEENTE:** Ieper

DEELGEMEENTE: Zillebeke

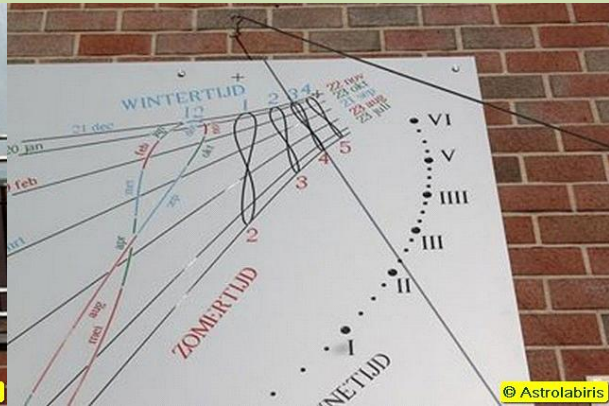
BOUWJAAR 2013

AANTAL STERREN: ***

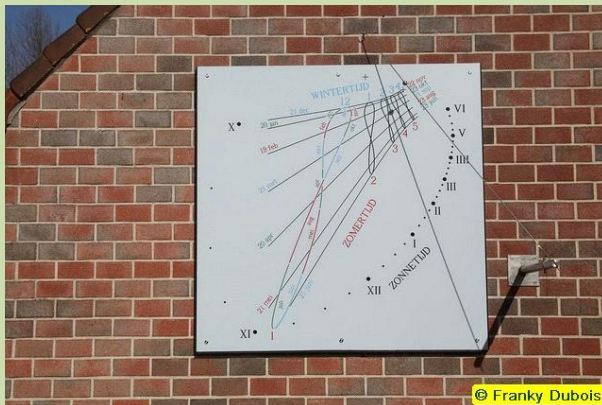
In juli en augustus 2013 werd het zonnewijzerproject afgewerkt. De zonnewijzer werd geplaatst op de gevel van AstroLAB II door medewerkers Franky Dubois en Ludwig Logie. De zonnewijzer staat niet exact op het zuiden gericht en werd dan ook uitgerekend en ontworpen door dhr. André Reekmans bestuurslid van Zonnewijzerkring Vlaanderen. Tekst Astrolabiris



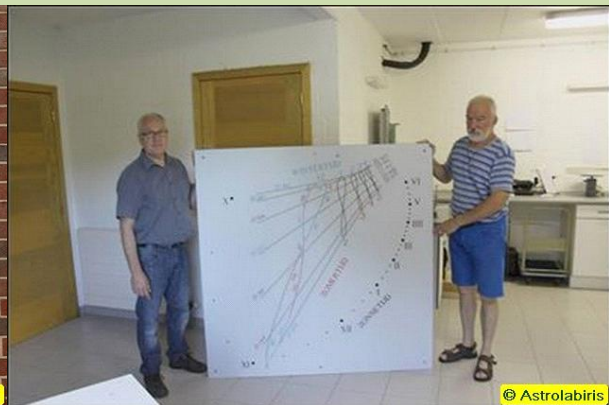
© Astrolabiris



© Astrolabiris



© Franky Dubois



© Astrolabiris

KATALOGUS Nr.: WES107 **LOCATIE:** Kerk Sint-Katharina

STRAAT EN NUMMER:

POSTNUMMER: 8902

TYPE: VER **GEMEENTE:** Ieper

DEELGEMEENTE: Zillebeke

BOUWJAAR

AANTAL STERREN:

De oude Sint-Katharinakerk werd volledig verwoest in wereldoorlog 1. Na deze oorlog vond Maurice Thoma onder het puin van de toren een stenen zonnwijzer. Hij werd bewaard door Leon en Richard Comyn tot hij uiteindelijk in een privéverzameling belandde.

KATALOGUS Nr.: WES108 **LOCATIE:** Binnenplein

STRAAT EN NUMMER: Vaartstraat 7

POSTNUMMER: 8902

TYPE: ANA **GEMEENTE:** Ieper

DEELGEMEENTE: Zillebeke

BOUWJAAR 2006

AANTAL STERREN: ***

Op het binnenplein van het bezoekerscentrum is een analemmatische zonnwijzer opgericht. Er zijn 13 grote stenen blokken voorzien voor de uren van 6 tot 18h. Het bezoekerscentrum maakt deel uit van het domein "De Palingbeek" waar ook een sterrenwacht astrolab kan bezocht worden. Er staat een kijker in het AstroLab 1 voor astronomische waarnemingen en een speciale telescoop voor zonnewaarnemingen in Astrolab 2. Aimé Pauwels bezorgde deze locatie. De linkse foto was een voorontwerp. De rechtse foto is de huidige toestand.

De opdrachtgever was de provincie West-Vlaanderen.

De zonnwijzer werd ontworpen voor jongeren en andere bezoekers van het natuur- en milieueducatief bezoekerscentrum de palingbeek in Ieper.

Astrolab Iris berekende het grondplan voor de zonnwijzer waar de schaduw van een persoon het juiste uur aanduidt.

Kinderen uit naburige scholen verleenden hun medewerking en tekenden hun visie op het zonnestelsel uit. Enkele van deze creaties werden op de zonnwijzer in detail aangebracht.



KATALOGUS Nr.: WES025 **LOCATIE:** Gevel aan handelszaak

STRAAT EN NUMMER: Grote markt 18

POSTNUMMER: 8870


TYPE: VER **GEMEENTE:** Izegem

DEELGEMEENTE: Izegem

BOUWJAAR 1989

AANTAL STERREN: **

Voorgevel van handelspand. Zeer mooie kleurrijke zonnewijzer in faience tegels. De gevel is een weinig westelijk gericht. Hierdoor is het cijfer van 6 h niet weergegeven.



KATALOGUS Nr.: WES026 **LOCATIE:** Gevel apotheek "Geldof"

STRAAT EN NUMMER: Kortrijkse straat 114

POSTNUMMER: 8870

TYPE: VER **GEMEENTE:** Izegem

DEELGEMEENTE: Izegem

BOUWJAAR 1963

AANTAL STERREN: *

Uurlijnen en cijfers zijn empirisch vastgesteld. VI - VI



KATALOGUS Nr.: WES027 **LOCATIE:** Tuin vooraan woning

STRAAT EN NUMMER: Sint-Jorisstraat 61

POSTNUMMER: 8870

TYPE: HOR **GEMEENTE:** Izegem

DEELGEMEENTE: Izegem

BOUWJAAR

AANTAL STERREN: *

Oude gebeeldhouwde stenen zuil. VIII - V



KATALOGUS Nr.: WES039 **LOCATIE:** Tuin vooraan woning

STRAAT EN NUMMER: Stationstraat 164

POSTNUMMER: 8490

TYPE: EQU **GEMEENTE:** Jabbeke

DEELGEMEENTE: Jabbeke

BOUWJAAR

AANTAL STERREN:

KATALOGUS Nr.: WES054 **LOCATIE:** Drukkerij "Mercatorpress"

STRAAT EN NUMMER: Stationstraat

POSTNUMMER: 8490

TYPE: ONB **GEMEENTE:** Jabbeke

DEELGEMEENTE: Jabbeke

BOUWJAAR

AANTAL STERREN:

Gemaakt door Pieter Boudens.

KATALOGUS Nr.: WES154 **LOCATIE:** Dorp Snellegem

STRAAT EN NUMMER: Aan de St-Eligiuskerk

POSTNUMMER: 8490

TYPE: HOR **GEMEENTE:** Jabbeke

DEELGEMEENTE: Snellegem

BOUWJAAR

AANTAL STERREN: ***

In Snellegem bij Jabbeke staat er weer een zonnewijzer in het dorp. Niet de originele zonnewijzer uit 1782 die jarenlang in de pastorietuin van Snellegem stond, maar een replica ervan.


In de jaren '70 stond een originele zonnewijzer uit 1782 in de tuin van de pastoor. "Plots was die zonnewijzer verdwenen, die is toen uitgekomen in de tuin van een schepen", zegt burgemeester van Jabbeke Frank Casteleyn (CD&V). "De zonnewijzer is dan verhuisd naar het oude gemeentehuis in Snellegem. Maar daar kwam hij niet tot zijn recht. Hij stond ook buiten en was beschadigd. We hebben die hersteld en daarna onder een stolp in het gemeentehuis van Jabbeke geplaatst."

Van de originele zonnewijzer liet het gemeentebestuur van Jabbeke een replica maken door een Brugse kunstenaar. "Die staat nu op ons dorpsplein in Snellegem, waar die hoort te staan. De originele zonnewijzer gaan we niet meer buiten zetten. We zijn bang voor vandalisme. Het is zo'n oud schoon ding. Zelfs schoner dan mijn schoonmoeder", aldus nog de burgemeester.

Kunstwerk

Een zonnewijzer is een instrument om met behulp van de zon de tijd aan te wijzen. "Alle uren, zowel van Engeland, als van Amerika, zijn perfect leesbaar via de schaduw van de zon. Het is een stukje vernuft, uit mooie witsteen gemaakt met koperen staafjes om schaduw te maken. Een echt kunstwerk."

Tekst komt uit VRT NWS. Zie ook de originele zonnewijzer bij katalogusnummer WES037



Deze zonnewijzer is een exacte replica van de historische Zonnewijzer van Snellegem uit 1782.

De originele zonnewijzer is tentoongesteld in het gemeentehuis van Jabbeke.

Om de officiële tijd af te leiden uit de plaatselijke ware zonnetijd die deze zonnewijzer weergeeft, dient de volgende formule te worden gebruikt:

Officiële tijd = Zonnewijzertijd + Geografische correctie + Tijdsvereffening

De geografische correctie voor Snellegem (3° 7' OL) bedraagt 47,5 minuten.

De tijdsvereffening is een datumgebonden astronomische correctie die doorheen het jaar varieert van -14 tot +16 minuten.

In de periode van eind maart tot eind oktober dient nog één correctie bijgevoegd te worden van de zonnerechting.

© VRT NWS



KATALOGUS Nr.: WES037 **LOCATIE:** Hal van gemeentehuis van Jabbeke.

STRAAT EN NUMMER:

POSTNUMMER: 8490

TYPE: HOR **GEMEENTE:** Jabbeke

DEELGEMEENTE: Snellegem

BOUWJAAR 1784


AANTAL STERREN: ***

Meervoudige zonnwijzer. Gemaakt door pater Amantius van Sint- Amands, Capucien "Waeckt, want gij weet niet wanneer den Heer komen sal". Men kan er de tijden aflezen te Constantinopel, Praag, Bengalen, Londen, Mekka en Lima. Het oude gebouw, gehecht aan de polyvalente zaal was niet alleen een gemeenteschool maar ook gemeentehuis tot aan de fusie. Stond opgesteld bij de pastorie van Snellegem. Daarna werd hij op een pleintje bij de polyvalente zaal van Snellegem gezet, waar hij verdween. Door het toedoen van Erik Daled werd de zonnwijzer teruggevonden. Hij werd gerestaureerd door Pieter Boudens en terug opgesteld in de hal van het gemeentehuis van Jabbeke.

De zonnwijzer van 1784 geeft de uren aan in 8 steden:

- in Europa: Madrid, Parijs en Wenen;
- in Amerika: Lima (Peru);
- in Afrika: Meche (hoogstwaarschijnlijk Mekka, toen ten onrechte in dit werelddeel gesitueerd);
- in Azië: Dhaka (Bengalen, nu Bangladesh), Peking (China) en Civit Thoma (India; hoogstwaarschijnlijk Mylapore bij Madras, waar de apostel Thomas volgens de overlevering begraven ligt).

Zie ook een replica van deze zonnwijzer bij katalogusnummer WES154



© gnomonica / ZKV

KATALOGUS Nr.: WES084 **LOCATIE:**

STRAAT EN NUMMER: Gistelsteenweg 166

POSTNUMMER: 8490

TYPE: EQU **GEMEENTE:** Jabbeke

DEELGEMEENTE: Varsenare

BOUWJAAR

AANTAL STERREN:

Zonnewijzer is gemaakt van messing en heeft de vorm van een walkure. Gemaakt door de Heer Van Steelant Marc.

KATALOGUS Nr.: WES002 **LOCATIE:** Kerk Sint-Margareta zuidkant oude toren

STRAAT EN NUMMER: Pastoor Opdedrincplein

POSTNUMMER: 8300

TYPE: VER **GEMEENTE:** Knokke-Heist

DEELGEMEENTE: Knokke

BOUWJAAR 1648


AANTAL STERREN: ***

Natuursteen. Wapenschild van Marc Arrazola de Oñate, hoofdman-herstichter van de St. Sebastiaansgilde. 6-6. De toren is een overblijfsel van de gotische kerk die vervangen werd door een nieuwe kerk in 1955-1958. Deze zuidwijzer werd een weinig scheef aan de muur bevestigd, zodat het tafereel perfect naar het zuiden gericht is.

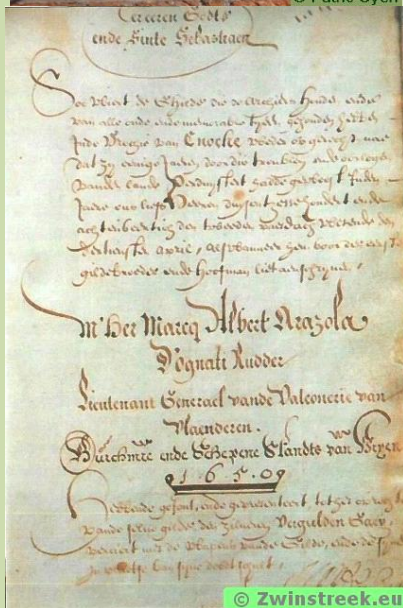
Op tweede paasdag van 1648 werd op verzoek van Marc Arrazola de Oñate, Luitenant-Generaal der Valkenjacht van Vlaanderen, Burgemeester en schepen van 's Lands van Vrijen, de gilde heropgericht en schonk hij bij die gelegenheid een zonnewijzer, met de wapenspreuk van zijn familie, die nu nog prijkt op het geklasseerde torentje van de H. Margaretakerk. Ridder Arrazola werd lid van de gilde en staat ook vermeld in het oude gildeboek. Zie foto onderaan links.



© Patric Oyen



© Patric Oyen



© Zwinstreek.eu

KATALOGUS Nr.: WES052 **LOCATIE:**

STRAAT EN NUMMER: Prins Karellaan

POSTNUMMER: 8300

TYPE: ONB **GEMEENTE:** Knokke-Heist

DEELGEMEENTE: Knokke

BOUWJAAR

AANTAL STERREN:

Gemaakt door van Hinsberg

KATALOGUS Nr.: WES105 **LOCATIE:** Klubhuis aan golfterrein

STRAAT EN NUMMER: Caddiespad 14

POSTNUMMER: 8300

TYPE: EQU **GEMEENTE:** Knokke-Heist

DEELGEMEENTE: Knokke

BOUWJAAR

AANTAL STERREN: **

Villa "Maeger Score" gebouwd in 1928 en is nu clubhouse van de "Royal Knocke Golf Club"
Aan zuidoostelijke zijde toegang via trappenbordes tot gazon met pad als centrale as uitlopend op rotonde met cirkelvormige vijver. Hierin bevindt zich een fontein in de vorm van een sfeervormige zonnwijzer, naar ontwerp van de Brusselse kunstenaar Thianche, uitgevoerd in skeletvorm om het zicht op de tuin en het golfterrein niet te hinderen.



KATALOGUS Nr.: WES051 **LOCATIE:** Tuin achteraan woning

STRAAT EN NUMMER: Prins Karellaan 50

POSTNUMMER: 8300

TYPE: EQU **GEMEENTE:** Knokke-Heist

DEELGEMEENTE: Knokke

BOUWJAAR

AANTAL STERREN:

Gemaakt door Mr. van Hinsberg in brons. Halve hoepel.



KATALOGUS Nr.: WES034 **LOCATIE:** Gevel Duinhof (Hof ter Duinen)

STRAAT EN NUMMER:

POSTNUMMER: 8300

TYPE: VER **GEMEENTE:** Knokke-Heist

DEELGEMEENTE: Knokke

BOUWJAAR

AANTAL STERREN:

KATALOGUS Nr.: WES060 **LOCATIE:** Gevel

STRAAT EN NUMMER: Iers pad 1

POSTNUMMER: 8300


TYPE: VER **GEMEENTE:** Knokke-Heist

DEELGEMEENTE: Knokke


BOUWJAAR 1991

AANTAL STERREN: *

Villa in cottagestijl "Le Boqueteau" van 1927 naar ontwerp van architect R. Heyneman, gerestaureerd in 1991.
Zonnewijzer gemaakt door Pieter Boudens. HORAS NON NUMERO NISI SERENAS



© Patric Oyen



© Patric Oyen

KATALOGUS Nr.: WES017 **LOCATIE:** Kerk Sint-Vincentius

STRAAT EN NUMMER: Ramskapellestraat

POSTNUMMER: 8301

TYPE: VER **GEMEENTE:** Knokke-Heist

DEELGEMEENTE: Ramskapelle

BOUWJAAR 1762

AANTAL STERREN: ***

In het midden gegraveerde kop met stralen. Tekst: "Let op de tydt, vrees d'eeuwigheid".



KATALOGUS Nr.: WES073 **LOCATIE:**

STRAAT EN NUMMER: Natiënlaan 293

TYPE: EQU **GEMEENTE:** Knokke-Heist

BOUWJAAR

POSTNUMMER: 8300

DEELGEMEENTE: Westkapelle

AANTAL STERREN:

Armilaire sfeer. Aangekocht model.



KATALOGUS Nr.: WES074 **LOCATIE:** Op hekstijl

STRAAT EN NUMMER: Natiënlaan 301

POSTNUMMER: 8300

TYPE: EQU **GEMEENTE:** Knokke-Heist

DEELGEMEENTE: Westkapelle

BOUWJAAR

AANTAL STERREN:

Armilaire sfeer. Aangekocht exemplaar.



KATALOGUS Nr.: WES148 **LOCATIE:** Gevel

STRAAT EN NUMMER: Horizontlaan

POSTNUMMER: 8670

TYPE: VER **GEMEENTE:** Koksijde

DEELGEMEENTE: Koksijde

BOUWJAAR

AANTAL STERREN: *

Zonnewijzer aangekocht in het zuiden van Europa



KATALOGUS Nr.: WES149 **LOCATIE:** Gevel

STRAAT EN NUMMER: Tennislaan

POSTNUMMER: 8670

TYPE: VER **GEMEENTE:** Koksijde

DEELGEMEENTE: Koksijde

BOUWJAAR

AANTAL STERREN: *

Verticale zonnewijzer in St-Idesbald



KATALOGUS Nr.: WES147 **LOCATIE:**

STRAAT EN NUMMER: Brialtmontlaan

POSTNUMMER: 8670

TYPE: VER **GEMEENTE:** Koksijde

DEELGEMEENTE: Koksijde

BOUWJAAR

AANTAL STERREN: *

Zuidwijzer aangekocht in een commerciële handelszaak. Staat waarschijnlijk slecht georiënteerd.



KATALOGUS Nr.: WES150 **LOCATIE:** Gevel aan voorzijde villa

STRAAT EN NUMMER: Majoor 'd Hooghelaan 23

POSTNUMMER: 8760

TYPE: VER **GEMEENTE:** Koksijde


DEELGEMEENTE: Koksijde

BOUWJAAR

AANTAL STERREN: *

Zonnewijzer aangebracht in het zuiden van Europa. Verkeerde uurlijnen. De uurlijnen van VI en VI moeten in elkaars verlengde staan.

Locatie: St-Idesbald



KATALOGUS Nr.: WES146 **LOCATIE:** Voorgevel aan villa

STRAAT EN NUMMER: Lejeunelaan

POSTNUMMER: 8670

TYPE: VER **GEMEENTE:** Koksijde

DEELGEMEENTE: Koksijde

BOUWJAAR

AANTAL STERREN: *

Zuidwijzer met afwezige stijl.



KATALOGUS Nr.: WES011 **LOCATIE:** Tuin vooraan Pastorie

STRAAT EN NUMMER:

POSTNUMMER: 8510

TYPE: ALL **GEMEENTE:** Kortrijk

DEELGEMEENTE: Kooigem

BOUWJAAR

AANTAL STERREN:

Voetstuk van vroegere zonnwijzer staat nog tussen struiken. Pastorie is van 1689.

KATALOGUS Nr.: WES133 **LOCATIE:** Binnenplaats dienstencentrum

STRAAT EN NUMMER: Langemeersstraat 6

POSTNUMMER: 8500

TYPE: VER **GEMEENTE:** Kortrijk

DEELGEMEENTE: Kortrijk

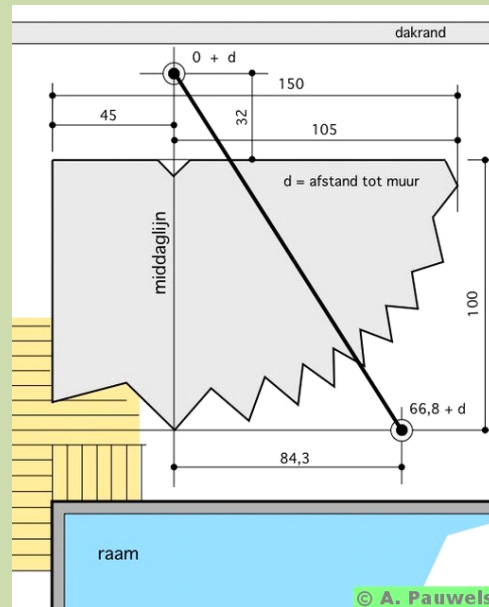

BOUWJAAR 2012

AANTAL STERREN: **

Bij dienstencentrum "De Zonnewijzer" in de Langemeersstraat 6 is een aluminium zonnewijzer te zien op de binnenkoer. Hij is van de hand van de bekende zonnewijzermaker Aimé Pauwels die in 2017 overleden is. Bij de uitvoering van het ontwerp van Aimé werd voor een plaat van 3 mm dik aluminium gekozen. De afmetingen van deze vrij grote zonnewijzer zijn 150 cm breed bij 100 cm hoog. Het ontwerp van Aimé heeft de bekende vorm van reeds eerdere ontwerpen van hem. De uurscijfers staan op "tanden" die de uren benadrukken. De zonnewijzer is vastgemaakt op een afstand van 5 cm van de muur, dit om vervuiling van het metselwerk te vermijden.

De muurdeclinatie is $54^{\circ} 09'$ W. De uren zijn van 11 h 's morgens tot ca 8 h 's avonds.

De zonnewijzer is jammergenoeg niet zichtbaar van op de openbare weg. Het binnenpleintje van de zonnewijzer is echter op gewone werkdagen toegankelijk tijdens de kantooruren.



KATALOGUS Nr.: WES097 **LOCATIE:** Gevel aan huis

STRAAT EN NUMMER: Groeningestraat 27

POSTNUMMER: 8500

TYPE: MER **GEMEENTE:** Kortrijk

DEELGEMEENTE: Kortrijk

BOUWJAAR

AANTAL STERREN:

In het middenste muurvlak, tussen de ramen van de 1ste en 2de verdieping was er in 1991 een verticale lijn met onderaan het cijfer XII. Dit zijn de restanten van een vroegere meridiaanlijn. Inmiddels zijn deze stille getuigen "weggerestaureerd". Zie ook de restanten van een vroegere zonnwijzer WES010 aan het zelfde gebouw. Beschrijving door Aimé Pauwels van deze meridiaan is terug te vinden in het tijdschrift 2003 van De Leiegouw Vereniging van geschied- taal- en volkskundig onderzoek in het Kortrijkse.

KATALOGUS Nr.: WES010 **LOCATIE:** Gevel aan huis

STRAAT EN NUMMER: Groeningestraat 27

POSTNUMMER: 8500

TYPE: VER **GEMEENTE:** Kortrijk

DEELGEMEENTE: Kortrijk

BOUWJAAR 1805

AANTAL STERREN: **

Patriciërshuis in Empirestijl, van ca. 1805.
Ronde oculus bewaakt door 2 chimaerae (gevlugelde leeuwen met vogelkop). Volgens het stadsbestuur was hier vroeger een zonnwijzer aanwezig. In 1991 waren er nog restanten aanwezig o.a. Een gnomon en nog enkele cijfers. Begin jaren 2000 is alles "weggerestaureerd". Zie ook meridiaan WES097 aan hetzelfde gebouw. Beschrijving van Aimé Pauwels van deze zonnwijzer is terug te vinden in het tijdschrift 2003 van De Leiegouw Vereniging van geschied- taal- en volkskundig onderzoek in het Kortrijkse.



KATALOGUS Nr.: WES114 **LOCATIE:** Gevel

STRAAT EN NUMMER: Menenstraat 18

POSTNUMMER: 8880

TYPE: VER **GEMEENTE:** Ledegem

DEELGEMEENTE: Ledegem

BOUWJAAR

AANTAL STERREN: ***

Het peereboomhuis werd genoemd naar de bewoners tijdens de 19de eeuw, nl. De familie van den Peereboom. Het werd gebouwd in 1726 en is het oudste huis van Ledegem. Het is sinds 1974 beschermd als monument, de tuin is een geklasseerd landschap. Tegen de zuidelijke gevel is een zonnewijzer aangebracht. Alexander Berghman, advocaat te Moorslede, erfde het huis en stelde het in 1946 ter beschikking van het gezin Edouard Berghman. Op de woonmuur zien we leien met het lelie-insigne, kenmerkend voor de Franse overheersing. De naam Jesus Maria Anna vinden we zowel op de gevel aan de straatzijde als in de balken van het salon van het woonhuis. In oktober 1918 door de 29^e divisie. Het kreeg de naam 'Ledeghem New Cemetery'.



KATALOGUS Nr.: WES079 **LOCATIE:** Tuin

STRAAT EN NUMMER: Kapelstraat 39

POSTNUMMER: 8880

TYPE: HOR **GEMEENTE:** Ledegem

DEELGEMEENTE: Sint-Elooiswinkel

BOUWJAAR 1993

AANTAL STERREN:

Gemaakt uit houten plaat.

KATALOGUS Nr.: WES115 **LOCATIE:** Gevel Pastorie

STRAAT EN NUMMER: Brugsesteenweg 58

POSTNUMMER: 8433

TYPE: VER **GEMEENTE:** Middelkerke

DEELGEMEENTE: Mannekensvere

BOUWJAAR

AANTAL STERREN: **

Pastorie is gelegen ten noorden van en recht tegenover de parochiekerk.
Bekronende natuurstenen zonnewijzer met opschrift "DEN TIJD VLIEGT SNEL GEBRUIKT HEM WEL".



KATALOGUS Nr.: WES122 **LOCATIE:** Tuin aan vakantiewoning

STRAAT EN NUMMER: Steenstraat 13

POSTNUMMER: 8434

TYPE: EQU **GEMEENTE:** Middelkerke

DEELGEMEENTE: Westende

BOUWJAAR

AANTAL STERREN:

Equatoriale hoepelsfeer. Helling van poolwijzer niet correct. Zonnewijzer staat in mooie tuin van vakantiewoning in Kristinapark Nr. 70. Zichtbaar langs Heidestraat.



KATALOGUS Nr.: WES118 **LOCATIE:** Zuidergevel

STRAAT EN NUMMER: Waterstraat 69

POSTNUMMER: 8890


TYPE: VER **GEMEENTE:** Moorslede

DEELGEMEENTE: Moorslede

BOUWJAAR

AANTAL STERREN: *

Klassieke verticale poolstijlzonnewijzer bevestigd op zuidergevel.
Uurlijnen in smeedijzeren zwarte staven.
Uren in romeinse cijfers op witte cirkelvormige plaatjes bevestigd op plaatijzeren boog.
Mooie constructie zichtbaar vanaf de straat maar niet nauwkeurig.



KATALOGUS Nr.: WES104 **LOCATIE:** Kerk Sint-Martinus

STRAAT EN NUMMER:

POSTNUMMER: 8890

TYPE: VER **GEMEENTE:** Moorslede

DEELGEMEENTE: Moorslede

BOUWJAAR 2007

AANTAL STERREN: ***

ZW is hoog geplaatst aan zuidermuur kerk in oktober 2007. De architect Ludo Hameeuw heeft de zonnewijzerkring Vlaanderen gecontacteerd om advies. De oorspronkelijke zonnewijzer werd samen met de kerk verwoest in de 1ste wereldoorlog. Afmetingen: 1 m x 1m. Gemaakt uit arduin. Uurlijnen van V - XVI. Tekst: "2007" en wapenschild geschilderd in goudkleurige verf.



KATALOGUS Nr.: WES119 **LOCATIE:** Tuin zichtbaar van de straat

STRAAT EN NUMMER: Waterstraat 69

POSTNUMMER: 8890

TYPE: EQU **GEMEENTE:** Moorslede

DEELGEMEENTE: Moorslede

BOUWJAAR

AANTAL STERREN:

Klassieke hoepelzonnwijzer uit koper op marmere blok.
Tafereel gedragen door figuur en verstelbaar.
Mooie tuin opstelling en zichtbaar vanaf de straatkant.



KATALOGUS Nr.: WES156 **LOCATIE:** Gevel

STRAAT EN NUMMER: Prins Roselaan 115

POSTNUMMER: 8400

TYPE: VER **GEMEENTE:** Oostende

DEELGEMEENTE: Oostende

BOUWJAAR

AANTAL STERREN:

De zonnwijzer werd beschreven door J. B. Dreesen (1925 - 1997), een overleden lid van heemkring De Plate in Oostende. Hij fotografeerde de zonnwijzer. Zie website van heemkring De Plate. Het is niet zeker dat de zonnwijzer nog bestaat.



KATALOGUS Nr.: WES015 **LOCATIE:** Tuin vooraan woning

STRAAT EN NUMMER: Elisabethlaan 210

POSTNUMMER: 8400

TYPE: EQU **GEMEENTE:** Oostende

DEELGEMEENTE: Oostende

BOUWJAAR

AANTAL STERREN:

Equatoriale zonnwijzer verscholen in de struiken van de tuin.



KATALOGUS Nr.: WES016 **LOCATIE:** Tuin vooraan woning

STRAAT EN NUMMER: Roerdompstraat 13

POSTNUMMER: 8400

TYPE: EQU **GEMEENTE:** Oostende

DEELGEMEENTE: Oostende

BOUWJAAR

AANTAL STERREN: **

Ronde plaat op steen in het equatoriale vlak. Gnomon is staaf. De zonnwijzer is op een rots bevestigd. Zonder becijfering.



KATALOGUS Nr.: WES067 **LOCATIE:** Kerk Sint-Pieter en Paulus

STRAAT EN NUMMER:

POSTNUMMER: 8400

TYPE: ALL **GEMEENTE:** Oostende

DEELGEMEENTE: Oostende

BOUWJAAR

AANTAL STERREN:

Meridiaan was een koperen lijn op het huidige wapenplein. De oude toren van de kerk staat op de meridiaan. De meridiaan heeft nooit in de kerk gestaan. Op het oud stadhuis stond een beeldje dat diende als gnomon. Is dit een meridiaan van Quetelet ? Meridiaan is niet meer zichtbaar.

KATALOGUS Nr.: WES014 **LOCATIE:** Tuin vooraan directiegebouw firma Daikin

STRAAT EN NUMMER: Industripark 300

POSTNUMMER: 8400

TYPE: EQU **GEMEENTE:** Oostende

DEELGEMEENTE: Oostende

BOUWJAAR

AANTAL STERREN: **

Windwijzer bovenaan. Cijfers zijn overschilderd.



KATALOGUS Nr.: WES012 **LOCATIE:** Gevel huis

STRAAT EN NUMMER: Rode-kruisstraat 4

POSTNUMMER: 8400


TYPE: VER **GEMEENTE:** Oostende

DEELGEMEENTE: Oostende

BOUWJAAR 1980

AANTAL STERREN: **

Ontwerp eigenaar. Wit geschilderd tafereel met zwarte uurlijnen en zonnevereffeningscurve. VII - VI AEQVATO TEMPORIS.
De maker Jan Dreesen was vroeger secretaris van de heemkundige kring.



KATALOGUS Nr.: WES063 **LOCATIE:**

STRAAT EN NUMMER: Duinenstraat 141

TYPE: EQU **GEMEENTE:** Oostende

BOUWJAAR

POSTNUMMER: 8400

DEELGEMEENTE: Oostende

AANTAL STERREN:

Halve armilaire sfeer zonder cijfers.



KATALOGUS Nr.: WES030 **LOCATIE:** Tuin achteraan woning

STRAAT EN NUMMER: Erkegemstraat

POSTNUMMER: 8020

TYPE: EQU **GEMEENTE:** Oostkamp

DEELGEMEENTE: Oostkamp

BOUWJAAR

AANTAL STERREN:

KATALOGUS Nr.: WES031 **LOCATIE:** Tuin vooraan woning

STRAAT EN NUMMER: Splethagestraat

POSTNUMMER: 8020

TYPE: EQU **GEMEENTE:** Oostkamp

DEELGEMEENTE: Oostkamp

BOUWJAAR

AANTAL STERREN:

KATALOGUS Nr.: WES112 **LOCATIE:** RVT Sint-Jozef

STRAAT EN NUMMER: Sint-Jozefdreef 5

POSTNUMMER: 8020

TYPE: EQU **GEMEENTE:** Oostkamp

DEELGEMEENTE: Oostkamp

BOUWJAAR

AANTAL STERREN:

Op de binnenplaats van het rust- en verzorgingstehuis Sint-Jozef staat een equatoriale zonnewijzer.

KATALOGUS Nr.: WES032 **LOCATIE:** Parking Shoepost

STRAAT EN NUMMER: Stationstraat

POSTNUMMER: 8020

TYPE: VER **GEMEENTE:** Oostkamp

DEELGEMEENTE: Oostkamp

BOUWJAAR

AANTAL STERREN:

KATALOGUS Nr.: WES001 **LOCATIE:** Gevel aan bibliotheek

STRAAT EN NUMMER: Kapellestraat 19

POSTNUMMER: 8020

TYPE: VER **GEMEENTE:** Oostkamp

DEELGEMEENTE: Oostkamp

BOUWJAAR

AANTAL STERREN: **

VI - VI. Zuidwijzer uit geschilderd bandstaal. Foutieve uurlijnen.



KATALOGUS Nr.: WES157 **LOCATIE:** Gevel

STRAAT EN NUMMER: Vaartstraat 21

POSTNUMMER: 8460

TYPE: VER **GEMEENTE:** Oudenburg

DEELGEMEENTE: Oudenburg

BOUWJAAR

AANTAL STERREN:

De zonnwijzer werd beschreven door J. B. Dreesen (1925 - 1997), een overleden lid van heemkring De Plate in Oostende. Hij fotografeerde de zonnwijzer. Zie website van heemkring De Plate. Het is niet zeker dat de zonnwijzer nog bestaat.



KATALOGUS Nr.: WES137 **LOCATIE:** Plein

STRAAT EN NUMMER: Burgemeester W. De Sagherplein 1

POSTNUMMER: 8970

TYPE: HOR **GEMEENTE:** Poperinge

DEELGEMEENTE: Poperinge

BOUWJAAR 2008

AANTAL STERREN: **

Sinds 2008 is op het Burgemeester Desagherplein een zonnwijzer te bezichtigen. Het ontwerp komt van Poperingenaar Fred Schaffler, een gepassioneerde wetenschapper die vooral geboeid is door de ruimte, het heelal en het zonnestelsel.

Ter gelegenheid van de gedeeltelijke zonsverduistering op donderdag 10 juni 2021 kreeg de zonnwijzer een opknabbeurt door de stedelijke technische dienst, en werd hij opnieuw ingehuldigd.

Donderdag tussen 11.19 en 13.31 uur schoof de maan vanaf de aarde gezien langs de zon. Door de ringvormige eclips was de zon te zien als een koekje, waar een hap was uitgenomen. Maximaal (om 12.19 uur) was zo'n 26% van de zonnediameter bedekt door de maan. Vervolgens verdween de maan geleidelijk van voor de zon. Om 13.25 uur maakte de maan het laatste contact met de zon en was de eclips voorbij. Wie de zonsverduistering wou waarnemen, moest zijn ogen beschermen met een zonnefilter. Een eclipsbril is een eenvoudige en veilige methode, en die werden door de stad ter beschikking gesteld.

De zowat 35 leerlingen uit het vijfde en zesde leerjaar van de vrije basisschool De Zonnwijzer volgden alles op de voet van op het Burgemeester de Sagherplein. Daar stond een groot scherm opgesteld. De sterrenwacht AstroLab Iris gaf vanuit haar basis in Zillebeke commentaar bij de beelden. Links waren de live beelden te zien, aan de rechterkant van het scherm werden telkens voorstellingen via een fotodiagram gegeven. Bij de zonnwijzer komt binnenkort een nieuw paneel met uitleg, meer op kindermaat geschreven. Het oorspronkelijke bord was zeer wetenschappelijk. Redactie KW



© Toerisme Poperinge



© MD



© Stad Poperinge



© KW

KATALOGUS Nr.: WES138 **LOCATIE:** Gevel aan voorzijde woning

STRAAT EN NUMMER: Grote markt

POSTNUMMER: 8970

TYPE: VER **GEMEENTE:** Poperinge

DEELGEMEENTE: Poperinge


BOUWJAAR

AANTAL STERREN:

In Poperinge stond voor de Eerste Wereldoorlog op de hoek van de Grote Markt en de Guido Gezellestraat de pottenbakkerij Roy-Coevoet, met aan de zijgevel een grote zonnewijzer die generaties lang zowat het enige beschikbare tijdsbaken was. Foto's en tekst zijn verschenen in driemaandelijks tijdschrift, uitgegeven door de Astronomische Contact Groep vzw. Verantwoordelijke uitgever: Carl Vandaele, Elverdingestraat 93, 8900 Ieper afgiftekantoor Ieper 1



© Astrolab Ieper



© Astrolab Ieper

KATALOGUS Nr.: WES024 **LOCATIE:** Gevel aan voorzijde huis

STRAAT EN NUMMER: Oosstraat 107

POSTNUMMER: 8800

TYPE: VER **GEMEENTE:** Roeselare

DEELGEMEENTE: Roeselare

BOUWJAAR

AANTAL STERREN: **

Voormalige juwelierszaak Vandeputte-Duyvewaardt van 1903 n.o.v. A. Callebert (Roeselare). Zonnewijzer is uit steen gekapt. IX - II. Het instrument duidt waarschijnlijk niet het juiste uur aan. De stijlhoogte is namelijk onjuist. De zonnewijzer bevindt zich boven een raam van de 1ste verdieping. Links van de zonnewijzer het medaillon van een zon en rechts het medaillon van de maan. Beide figuren zijn uit een grote steen gehouwen en gemetst in de muur.



KATALOGUS Nr.: WES091 **LOCATIE:** Gevel aan woning

STRAAT EN NUMMER: Beekstraat 31

POSTNUMMER: 8800

TYPE: VER **GEMEENTE:** Roeselare

DEELGEMEENTE: Roeselare

BOUWJAAR

AANTAL STERREN:

Half ronde zonnwijzer uit steen gekapt. Romeinse cijfers. VI - VI. Slechte plaatsing van de cijfers en substijlhoogte te klein. De uurlijnen voor 6 h staan niet in elkaars verlengde. Op het tafereel is een ploegende boer met paard uitgebeeld.



KATALOGUS Nr.: WES071 **LOCATIE:**

STRAAT EN NUMMER: Westlaan 344

POSTNUMMER: 8800

TYPE: VER **GEMEENTE:** Roeselare

DEELGEMEENTE: Roeselare

BOUWJAAR

AANTAL STERREN:

Verticale muurzonnewijzer.

KATALOGUS Nr.: WES092 **LOCATIE:** Tuin van woning

STRAAT EN NUMMER: Westlaan 349

POSTNUMMER: 8800

TYPE: EQU **GEMEENTE:** Roeselare

DEELGEMEENTE: Roeselare

BOUWJAAR

AANTAL STERREN:

Armilaire sfeer in roestvrijstaal. Op de zonnewijzer bevindt zich een windhaan met de 4 windstreken. Tussen de zonnewijzer en de windwijzer is een anemometer aangebracht. Het instrument staat op een sokkel.



© Stad Roeselare

KATALOGUS Nr.: WES065 **LOCATIE:** Plantsoen ten zuiden van de kerk

STRAAT EN NUMMER: Kanegem-Dorp zonder nummer

POSTNUMMER: 8700

TYPE: HOR **GEMEENTE:** Tielt

DEELGEMEENTE: Kanegem

BOUWJAAR 1985

AANTAL STERREN: **

Kanegem-Dorp z.nr. Zonnewijzer, geplaatst in een plantsoentje ten zuiden van de kerk. In 1985 geschonken door Killingworth Village, ter ere van "Kanegem Bebloemd".

Bronzen horizontale zonnewijzer bevestigd op blauwe natuurstenen plaat, geplaatst op lage bakstenen sokkel. Vermelding op naamplaatje: "PRESENTED TO KANEGEM / BY / KILLINGWORTH VILLAGE / 23RD JULY 1985" .



© inventaris onroerend erfgoed

KATALOGUS Nr.: WES069 **LOCATIE:** Tuin vooraan woning

STRAAT EN NUMMER: Driesstraat 12

POSTNUMMER: 8700

TYPE: EQU **GEMEENTE:** Tielt

DEELGEMEENTE: Tielt

BOUWJAAR

AANTAL STERREN: *

Klassieke armilaire sfeer in voortuin. Gemaakt door de heer Wanckel. Vermelding: NB en OL. Datumaanduiding. Gemaakt uit staal en messing.



KATALOGUS Nr.: WES070 **LOCATIE:** Tuin achteraan woning.

STRAAT EN NUMMER: Driesstraat 12

POSTNUMMER: 8700

TYPE: POL **GEMEENTE:** Tielt

DEELGEMEENTE: Tielt

BOUWJAAR

AANTAL STERREN: **

Polaire zonnwijzer die copy is van bureau of standards. U.S.A. In keramische tegels op RVS konsolle.



KATALOGUS Nr.: WES029 **LOCATIE:** Pleintje
STRAAT EN NUMMER: Volderstraat - Stedemolenstraat
TYPE: EQU **GEMEENTE:** Tielt
BOUWJAAR 1991

POSTNUMMER: 8700
DEELGEMEENTE: Tielt
AANTAL STERREN: ***

Zie heeal Juli 1991 Omslagfoto
Opgesteld op het beboomd driehoekig grasperkje ter hoogte van het kruispunt met de Volderstraat. Voorheen opgesteld op het Polenplein en bij de modernisering van dit plein in de jaren 1990 overgebracht naar de huidige locatie. Smeedijzeren equatoriale zonnewijzer opgesteld in cirkelvormig gekasseid vloertje.



© inventaris onroerend erfgoed



© Patric Oyen



Genomen door Van Acker, Pascal op 07-05-2018

KATALOGUS Nr.: WES102 **LOCATIE:** Tuin op speelplaats

STRAAT EN NUMMER: Grote Hulststraat 28

POSTNUMMER: 8700

TYPE: EQU **GEMEENTE:** Tielt

DEELGEMEENTE: Tielt

BOUWJAAR

AANTAL STERREN: **

Hoepelsfeer op grote sokkel. De voorzijde van de sokkel is een verticale zonnwijzer. Zonnwijzerspreuk van Leonardo da Vinci: "De zon heeft nooit een schaduw gezien". Beschreven in Zonnetijdingen 2007 - 2 pagina 4 - 5.



KATALOGUS Nr.: WES101 **LOCATIE:** Gevel schoolgebouw op speelplaats

STRAAT EN NUMMER: Grote Hulststraat 28

POSTNUMMER: 8700

TYPE: VER **GEMEENTE:** Tielt

DEELGEMEENTE: Tielt

BOUWJAAR

AANTAL STERREN: ***

Ellipsvormig tafereel met blauw logo van de school. Muurdeclinatie is zuidoostelijk. Tekst: "Alles heeft zijn tijd". Beschreven in Zonnetijdingen 2007 - 2 pagina 4 - 5.



KATALOGUS Nr.: WES103 **LOCATIE:** Verplaatsbare

STRAAT EN NUMMER: Grote Hulststraat 28

POSTNUMMER: 8700

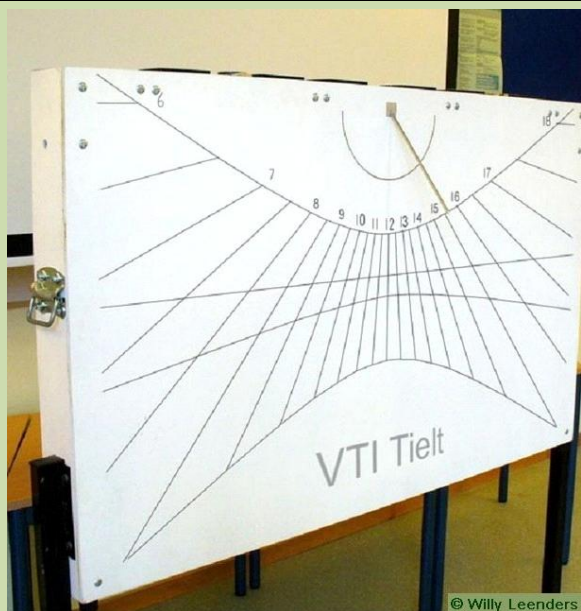
TYPE: VER **GEMEENTE:** Tielt

DEELGEMEENTE: Tielt

BOUWJAAR

AANTAL STERREN: **

Didactische zonnwijzer met optische vezels. De zon schijnt in de optische vezels aan de voorzijde. Aan de achterzijde treedt het zonlicht uit de vezels die opgesteld zijn volgens een sinusoïde. Beschreven in Zonnetijdingen 2007 - 2 pagina 4 - 5.



KATALOGUS Nr.: WES062 **LOCATIE:** Vooraan woning

STRAAT EN NUMMER: Vredelaan 41

POSTNUMMER: 8820


TYPE: EQU **GEMEENTE:** Torhout

DEELGEMEENTE: Torhout

BOUWJAAR 1973

AANTAL STERREN: *

Zichtbaar van op de straat.



KATALOGUS Nr.: WES066 **LOCATIE:** Gevel aan Pastorie

STRAAT EN NUMMER:

POSTNUMMER: 8630

TYPE: VER **GEMEENTE:** Veurne

DEELGEMEENTE: Houtem

BOUWJAAR

AANTAL STERREN: **

Zuidelijk georiënteerd gebouw in regionale Vlaamse-renaïssancestijl ten zuiden van de kerk. Cementen plaat, VII - ? Zeer mooie zonnwijzer in slechte staat. Hij werd in 2008 gerestaureerd. De pastorie is van 1617 en was het hoofdkwartier van het Belgisch leger in de 1ste wereldoorlog. Koning Albert I vertoefde hier meermaals tijdens de gevechten.



KATALOGUS Nr.: WES008 **LOCATIE:** Kerk Sint-Niklaas

STRAAT EN NUMMER: Appelmarkt

POSTNUMMER: 8630

TYPE: VER **GEMEENTE:** Veurne

DEELGEMEENTE: Veurne

BOUWJAAR

AANTAL STERREN: **

Parochiekerk Sint-Niklaas tussen Appelmarkt, St.-Niklaasplein en Kaatsspelplaats.
Ten oosten van zuidelijk portaal, kleine zonnwijzer boven eerste versnijding van steunbeer.
Zonnwijzer heeft Gothische letters en cijfers. Het jaartal in Gothische romeinse cijfers is 1494. Waarschijnlijk is dit onjuist.
De bronzen stijl staat verticaal op het tafereel (gnomon). Is dit steeds zo geweest of is dit foutief gerestaureerd? Becijfering van VI - VI met halve uurlijnen. Tafereel in witte steen. De zonnwijzer is een replica van een vroegere zonnwijzer.



KATALOGUS Nr.: WES095 **LOCATIE:** Onbekend

STRAAT EN NUMMER: Ollevierslaan 35

POSTNUMMER: 8630

TYPE: VER **GEMEENTE:** Veurne

DEELGEMEENTE: Veurne

BOUWJAAR 1999

AANTAL STERREN: *

Verticale houten zonnwijzer. Cijfers moeilijk zichtbaar.



KATALOGUS Nr.: WES141 **LOCATIE:**

STRAAT EN NUMMER: Molenbergstraat

POSTNUMMER:

TYPE: VER **GEMEENTE:** Veurne

DEELGEMEENTE: Veurne

BOUWJAAR

AANTAL STERREN: *

Zonnewijzer in zandsteen. Stijl staat verticaal op het zonnewijzervlak. Daardoor kan er nooit een exacte uitlezing zijn.



KATALOGUS Nr.: WES094 **LOCATIE:** Achtergevel

STRAAT EN NUMMER: Keukeldam 30

POSTNUMMER: 8790

TYPE: VER **GEMEENTE:** Waregem

DEELGEMEENTE: Waregem

BOUWJAAR 2001

AANTAL STERREN:

Opmetingen door P. Oyen. Zonnewijzer is in keramische tegels uitgevoerd. 4h - 15h.

KATALOGUS Nr.: WES123 **LOCATIE:** Weide aan hotel "Ter Gracht"

STRAAT EN NUMMER: Wittemolenstraat 152

POSTNUMMER: 8560

TYPE: ALL **GEMEENTE:** Wevelgem

DEELGEMEENTE: Moorsele

BOUWJAAR

AANTAL STERREN: **

Horizontaal afwijkende zonnewijzer in weide achter het hotel. Ruitvormig. Romeinse cijfers van VII tot V.



KATALOGUS Nr.: WES116 **LOCATIE:** Tuin achteraan woning

STRAAT EN NUMMER:

POSTNUMMER: 8560

TYPE: EQU **GEMEENTE:** Wevelgem

DEELGEMEENTE: Wevelgem

BOUWJAAR 2010

AANTAL STERREN: *

Deze equatoriale zonnwijzer is volledig uit keramiek gemaakt. Het is een uitzonderlijke uitvoering aangezien de hoepelzonnwijzers meestal uit metaal worden vervaardigd.

Hoogte: 35cm

Diameter voet: 10cm

Vormgeving: Tweedelig open keramische structuur gebakken op 1200°C

Op de equator zijn zes figuren aangebracht die het begin en het einde van de dag voorstellen.

De tijdaanduiding is bij middel van geglazuurde Romeinse cijfers.

Uitvoering: Bronskleurige glazuur

Stijl: 3.5mm stalen staaf met 15mm rode bol.

Ontwerp en uitvoering: André Reekmans



KATALOGUS Nr.: WES136 **LOCATIE:** Tuin

STRAAT EN NUMMER: Wijnbergstraat 190

POSTNUMMER: 8560

TYPE: ALL **GEMEENTE:** Wevelgem

DEELGEMEENTE: Wevelgem

BOUWJAAR 2018

AANTAL STERREN: **

Afmetingen:

Totale hoogte: 116cm

Cilindrische binnenringdiameter:65cm

Ellipsvormige buitenring: 81cm

Zonnewijzer breedte: 20cm

Sokkel: 20 x40x60cm

Materiaal: Rosal natuursteen

Inscriptie op binnenring: noon-analemma, 7 datumlijnen, 12 maanden, 12 dierenriem tekens

Spreuk: "Ultima Latet" (Het einde is verborgen)

Locatie: Wijnbergstraat 190, 8560 Wevelgem

Installatie: 14/07/2018

Ontwerp: André Reekmans

Uitvoering: Frank Ranson



KATALOGUS Nr.: WES120 **LOCATIE:** Voortuin

STRAAT EN NUMMER: Gullegemstraat 385

POSTNUMMER: 8560

TYPE: EQU **GEMEENTE:** Wevelgem

DEELGEMEENTE: Wevelgem

BOUWJAAR

AANTAL STERREN: **

Klassieke koperen hoepelzonnewijzer op zuil.
Staat in voortuin en zichtbaar vanaf de straat.



KATALOGUS Nr.: WES109 **LOCATIE:** Tuinafsluiting

STRAAT EN NUMMER: Wijnbergstraat 190

POSTNUMMER: 8560

TYPE: VER **GEMEENTE:** Wevelgem

DEELGEMEENTE: Wevelgem

BOUWJAAR 2009

AANTAL STERREN: **

De verticale punt-zonnewijzer is bevestigd aan een houten tuinafsluiting.

De declinatie van het tafereel is 65° west. Afmetingen:540x400x5mm. Materiaal tafereel: PVC. De stijlhoogte is 10cm.

Tijdzone:GMT+1. Tijdaanduiding: Zomer kloktijd. Ligging: +50° 49' 0" NB -3° 9' 49" OL.

Om de zonnewijzer geschikt te maken voor uurwerkijd zijn er i.p.v. uurlijnen achtvormige lussen aangebracht op het tafereel.

Ontwerp: de Heer Reekmans André lid van Zonnewijzerkring Vlaanderen.

De zonnewijzer werd uitvoerig beschreven in Zonnetijdingen nr. 49.



KATALOGUS Nr.: WES125 **LOCATIE:** Tuin achteraan woning

STRAAT EN NUMMER: Moubekestraat 39

POSTNUMMER: 8211

TYPE: EQU **GEMEENTE:** Zedelgem

DEELGEMEENTE: Aartrijke

BOUWJAAR

AANTAL STERREN: *

Zeer mooie equatoriale hoepelsfeer. Zeer oude Franse sokkel. De zonnewijzer is recenter en past harmonieus op de sokkel. De zonnewijzer is aangekocht in Frankrijk en in 2000 geplaatst in de tuin achter de hoeve. De zonnewijzer is zichtbaar vanop de straat.



KATALOGUS Nr.: WES096 **LOCATIE:** Tuin

STRAAT EN NUMMER: Groenestraat 67

POSTNUMMER: 8210

TYPE: EQU **GEMEENTE:** Zedelgem

DEELGEMEENTE: Zedelgem

BOUWJAAR 2003

AANTAL STERREN:

De zonnwijzer wordt vastgehouden door 2 bronzen handen. Spreuk: "neem je tijd". Zeer mooi kunstwerk.

KATALOGUS Nr.: WES083 **LOCATIE:**

STRAAT EN NUMMER: Groenestraat 67

POSTNUMMER: 8210

TYPE: EQU **GEMEENTE:** Zedelgem

DEELGEMEENTE: Zedelgem

BOUWJAAR

AANTAL STERREN:

Zonnewijzer is gemaakt uit messing en heeft vorm van een draak. Gemaakt door de Heer Van Steelant Marc.

KATALOGUS Nr.: WES124 **LOCATIE:** Gevel aan voorzijde woning

STRAAT EN NUMMER: Groenestraat 67

POSTNUMMER: 8210

TYPE: VER **GEMEENTE:** Zedelgem

DEELGEMEENTE: Zedelgem

BOUWJAAR 2012

AANTAL STERREN: *

Mooie zonnewijzer als versiersel. Waarschijnlijk aangekocht als pakket. Slechte opstelling uurlijnen. Geen uurscijfers.



KATALOGUS Nr.: WES038 **LOCATIE:** Tuin vooraan woning

STRAAT EN NUMMER: Ruddervoordestraat 2

POSTNUMMER: 8210

TYPE: EQU **GEMEENTE:** Zedelgem

DEELGEMEENTE: Zedelgem

BOUWJAAR 1983

AANTAL STERREN:

Aangekocht type.



KATALOGUS Nr.: WES081 **LOCATIE:** Tuin vooraan woning.

STRAAT EN NUMMER: Groenestraat 67

POSTNUMMER: 8210

TYPE: EQU **GEMEENTE:** Zedelgem

DEELGEMEENTE: Zedelgem

BOUWJAAR 1994

AANTAL STERREN:

Volledig in messing. Zonnewijzer stelt een Walkure (Dood kiezer) voor. Figuur met gevleugelde helm, schild en speer. Stijl is speer.

KATALOGUS Nr.: WES022 **LOCATIE:** St-Bartolomeuskerk

STRAAT EN NUMMER: Kerkplein

POSTNUMMER: 8377

TYPE: VER **GEMEENTE:** Zuienkerke

DEELGEMEENTE: Nieuwmunster

BOUWJAAR 1648

AANTAL STERREN: ***

Op de foto links bovenaan is de vernieuwde zonnewijzer aangebracht. Er staat het jaartal 1648 op. Dit is het jaartal van de oude oorspronkelijke zonnewijzer. Witte zandsteen, zonder cijfers, volle en halve uurlijnen van 8 - 16 h. Stijl is gemaakt uit koper.

Later is een nieuwe aangebracht. (zie foto linksonderaan).

De Romeinse uurscijfers zijn de volgende: VI, VII, VIII, IX, X, XII, II, III, IV, V en VI. Merk op dat 4 h wordt weergegeven met IV wat niet gebruikelijk is. In de meeste gevallen wordt IIII gebruikt.

Tekst: "Horas non numero nisi serenae", "ik tel slechts de zonnige uren"

Zuienkerke met de deelgemeenten Houtave, Meetkerke en Nieuwmunster telt slechts 2800 inwoners.



KATALOGUS Nr.: WES028 **LOCATIE:** Gevel kasteeltje van firma Beckaert

STRAAT EN NUMMER: Ottegemstraat 83

POSTNUMMER: 8550

TYPE: VER **GEMEENTE:** Zwevegem

DEELGEMEENTE: Zwevegem

BOUWJAAR 1903

AANTAL STERREN: *

VIII - IV "De tyt vliegt"

